

अनुसूची - ५

विभिन्न मितिमा गठन गरिएका उप समिति/कार्यदलमा रहनु भएका
मा० सदस्यहरुको नामावली र उपसमितिका प्रतिवेदनहरु

सि.नं.	उप समिति /कार्यदल गठन मिति	मा० सदस्यको नामावली	कार्यक्षेत्र	कार्यावधि	प्रतिवेदन पेश गरेको मिति	कैफियत
१	२०६५।१।१९	मा. श्री मंगलसिद्धि मानन्धर – संयोजक मा. श्री नरहरी आचार्य मा. श्री निलम के.सी. (खड्का) मा. श्री प्रतिभा राणा मा. श्री रामकुमार शर्मा मा. श्री सर्वदेव प्रसाद ओझा मा. श्री हितमान शाक्य	समितिको कार्य तालिका तथा कार्य विवरण निर्माण गर्ने उपसमिति ।	३ दिन	२०६५।१।१३	
२	२०६५।१०।२७	मा. श्री मंगलसिद्धि मानन्धर – संयोजक मा. श्री नरहरी आचार्य मा. श्री प्रतिभा राणा मा. श्री रामकुमार शर्मा मा. श्री लक्की शेर्पा मा. श्री विश्वभक्त दुलाल मा. श्री सर्वदेव प्रसाद ओझा	जनताको राय सुभाब संकलन गर्ने प्रयोजनका लागि प्रश्नावली तयार गर्ने उपसमिति ।	३ दिन	२०६५।१०।२९	
३	२०६५।१२।२९	मा. श्री चन्द्रदेव जोशी – संयोजक मा. श्री अनिल कुमार भ्वा मा. श्री आरजु राणा देउवा मा. श्री ओनसरी घर्ति मगर मा. श्री नरहरी आचार्य मा. श्री नारायण मान विजुक्छे मा. श्री निलम के.सी. (खड्का) मा. श्री प्रतिभा राणा मा. श्री बुद्धरत्न मानन्धर मा. श्री मंगलसिद्धि मानन्धर मा. श्री रामकुमार शर्मा मा. श्री विश्वभक्त दुलाल मा. श्री शंकर पोखरेल मा. श्री सन्त बहादुर नेपाली मा. श्री सर्वदेव प्रसाद ओझा मा. श्री हितमान शाक्य	समितिको कार्य क्षेत्र भित्र पर्ने अवधारणापत्रको बुदाँहरु तयार गरी प्रारम्भिक मस्यौदा तयार गर्ने उपसमिति ।	१८ दिन	२०६६।१।६	
४	२०६५।१२।२९	१. मा० डा. मंगलसिद्धि मानन्धर – संयोजक मा० श्री ओनसरी घर्तिमगर मा० श्री सन्तबहादुर नेपाली	परिच्छेद १ र ५ को अवधारणापत्रको मस्यौदा तयार गर्ने कार्यदल ।	३ दिन	२०६६।१।५	
	२०६५।१२।२९	२. मा० श्री नरहरि आचार्य – संयोजक मा० श्री सर्वदेव ओझा मा० श्री नारायणमान विजुक्छे	परिच्छेद २ र ३ को अवधारणापत्रको मस्यौदा तयार गर्ने कार्यदल ।	"	"	
	२०६५।१२।२९	३. मा० श्री हितमान शाक्य – संयोजक मा० डा. आरजु राणा देउवा मा० श्री रामकुमार शर्मा	परिच्छेद ६ र ७ को अवधारणापत्रको मस्यौदा तयार गर्ने कार्यदल ।	"	"	
	२०६५।१२।२९	४. मा० श्री विश्वभक्त दुलाल – संयोजक मा० श्री प्रतिभा राणा मा० श्री निलम के.सी. (खड्का)	परिच्छेद ८ र ९ को अवधारणापत्रको मस्यौदा तयार गर्ने कार्यदल ।	"	"	
	२०६५।१२।२९	५. मा० श्री शंकर पोखेल – संयोजक मा० श्री बुद्धरत्न मानन्धर मा० श्री अनिल कुमार भ्वा	परिच्छेद ४ को अवधारणापत्रको मस्यौदा तयार गर्ने कार्यदल ।	"	"	
५	२०६६।१।१८	मा० डा. मंगलसिद्धि मानन्धर – संयोजक मा० श्री नरहरि आचार्य	कार्यदलले तयार गरेको अवधारणापत्रको मस्यौदामा रहनु पर्ने	४ दिन	२०६६।१।२२	

		मा० श्री हितमान शाक्य मा० श्री विश्वभक्त दुलाल मा० श्री शंकर पोखेल मा० श्री अनिल कुमार भ्वा मा० श्री प्रतिभा राणा	विषयहरुको छनौट, वर्गीकरण, सम्पादन, परिमार्जन गरी मस्यौदा सम्पादन गर्ने कार्यदल ।		
६	२०६५।१।९	मा० श्री हितमान शाक्य – संयोजक मा० श्री जयप्रकाश प्रसाद गुप्ता मा० श्री नरहरि आचार्य मा० श्री प्रतिभा राणा मा० डा. मंगलसिद्धि मानन्धर	समितिको कार्यक्षेत्र भित्र पर्ने विषयमा संविधानको प्रारम्भिक मस्यौदा गरी पेश गर्ने ।		२०६५।१।३०
७	२०६५।६।४	मा० श्री हितमान शाक्य – संयोजक मा० श्री जयप्रकाश प्रसाद गुप्ता मा० श्री नरहरि आचार्य मा० श्री प्रतिभा राणा मा० डा. मंगलसिद्धि मानन्धर	प्रदेशको संख्या, सीमाना र नामकरण सम्बन्धमा अध्ययन गरी प्रतिवेदन पेश गर्ने ।		२०६५।१।३०

समितिको कार्य क्षेत्र भित्रका विषयमा विभिन्न मितिमा गठित उपसमितिले पेश गरेको प्रतिवेदन ।

मिति २०६५/९/९ मा गठित उपसमितिको प्रतिवेदन

भूमिका

संविधानसभा, राज्यको पुनर्संरचना र राज्यशक्तिको वांडफांड समितिको मिति २०६५।१।९ गतेको बैठकको निर्णय अनुसार ७ सदस्यीय कार्यदल गठन भएको थियो । कार्यदललाई समितिको कार्यक्षेत्रको विवरण सहितको कार्यसम्पन्न गर्ने कार्यतालिका निर्माण गर्ने, विशेषज्ञ सेवा लिनुपर्ने क्षेत्रको पहिचान गर्ने, सदस्यहरुको क्षमता अभिवृद्धि गर्नको लागि गर्नुपर्ने कार्यहरु र समितिको कार्यक्षेत्रको लागि आवश्यक पर्ने सन्दर्भ सामाग्रीहरुको सूची तयार गरी प्रतिवेदन पेश गर्ने कार्यक्षेत्र तोकिएको र समितिको २०६५।१।१३ गतेको बैठकमा पेश गर्ने गरी कार्यावधि तोकिएको थियो ।

२०६५।१।९ गते ऐ.१० र ११ गते गरी जम्मा ३ दिन कार्यदलको बैठक वस्यो । कार्यदलले समितिमा माननीय सदस्यहरुले उठाउनु भएका विषय, सचिवालयले तयार गरेको प्रारम्भिक खाका, कार्यदलका सदस्यहरु बीच विस्तृत छलफल गरी आफ्नो राय सुझाव सहित समितिको बैठकमा प्रतिवेदन पेश गर्ने निर्णय गर्नुभयो ।

३ दिनको समयमा ४ वटा विषयहरुमा छलफल गरी कार्यदलले समितिमा प्रतिवेदन बुझाउनु पर्ने स्थितिलाई मध्यनजर राखेर यो प्रतिवेदन तयार गरिएको छ। उक्त प्रतिवेदनमा मा.सदस्यहरुको भावना, दृष्टिकोणलाई समावेश गर्ने प्रयास गरिएको छ ।

२०६५ साल मार्ग १ गते संविधानसभाबाट पारित कार्यतालिका अनुरूप समितिलाई कार्यसम्पादन गर्न चुनौतीपूर्ण रहेको छ । संविधान निर्माण जटिल र गहन विषय रहेको र त्यसमा पनि राज्यको पुनर्संरचना र राज्यशक्तिको वांडफांड जस्तो नौलो विषय रहेको भएबाट वृहत छलफल गरी सैद्धान्तिक व्यावहारिक अवधारणा बनाई विभिन्न दृष्टिकोणबाट छलफल गर्नुपर्ने भएकोले लामो समय लाग्न सक्ने देखिन्छ ।

उक्त प्रतिवेदन तयार गर्न सहयोग गर्नु हुने सबै महानुभावमा कार्यदल धन्यवाद दिन चाहन्छ ।



१. कार्यदल गठन:

संविधानसभा, राज्यको पुनर्संरचना र राज्यशक्तिको वांडफांड समितिको मिति २०६५।१।९ गतेको बैठकले देहायका सदस्यहरु रहेको ७ सदस्यीय कार्यदल गठन गरेको थियो ।

१. मा.डा. मंगलसिद्धि मानन्धर
२. मा.श्री हितमान शाक्य,
३. मा.श्री नरहरि आचार्य,
४. मा.श्री सर्वदेव ओझा,
५. मा.श्री रामकुमार शर्मा,

६. मा.श्री प्रतिभा राणा

७. मा.श्री निलम के.सी.(खड्का)

२. अवधि:

यस कार्यदललाई ३ दिनको समयावधि तोकिएको थियो ।

३. कार्यक्षेत्र:

यस कार्यदललाई ४ वटा विषयमा राय सुझाव सहित प्रतिवेदन पेश गर्ने कार्यक्षेत्र निर्धारण गरिएको थियो ।

क. समितिको कार्यविवरण र कार्यतालिका निर्माण गर्ने

ख. विशेषज्ञ सेवा चाहिने क्षेत्रको पहिचान गर्ने

ग. सदस्यहरुको क्षमता अभिवृद्धि गर्न आवश्यक कार्यक्रमको पहिचान गर्ने ।

घ. संविधान निर्माणका लागि सन्दर्भ सामाग्रीको सूची तयार गर्ने ।

४. कार्यहरु:

कार्यदलले आफुलाई प्राप्त भएको कार्यादेश अनुसार कार्य सम्पन्न गर्न कार्यदलको सदस्यहरु मध्येबाट मा.डा.मंगलसिद्धि मानन्धरलाई संयोजक चयन गरेको थियो । उक्त कार्यदलले मिति २०६५।१९, १० र ११ गते बैठक वसी छलफल ग-यो । कार्यदलले मा.सदस्यहरुले समितिमा राख्नु भएका धारणा, सचिवालयले पेश गरेको प्रारम्भिक खाका, कार्यदलका सदस्यहरु बीच भएको छलफलको आधारमा प्रस्तुत प्रतिवेदन तयार गरेको छ।

क. समितिको कार्यतालिका

समितिको कार्यक्षेत्र भित्र पर्ने विषयहरुको पहिचान र सो कार्य सम्पन्न गर्नका लागि लाग्ने समय उल्लेख भएको कार्यतालिका विवरण यसैसाथ संलग्न गरिएको छ ।

कार्यदलमा छलफल हुंदा २०६५।१।१ मा संविधानसभाबाट पारित कार्यतालिकालाई आधार लिई यो प्रतिवेदन पेश गरिएको छ।

ख. विशेषज्ञको सेवा क्षेत्र

नेपालको इतिहासमा राज्यको पुनर्संरचना र राज्यशक्तिको वांडफांड सम्बन्धी कार्य पहिलो पल्ट हुन लागेकोले यस विषयमा विशेषज्ञहरुको आवश्यकता पर्ने ठहर गरिएको छ। विशेषज्ञ चाहिने क्षेत्र, संख्या र समयावधिको वारेको विवरण यसैसाथ संलग्न छ ।

ग. समितिका सदस्यहरुको क्षमता अभिवृद्धि सम्बन्धमा

समितिका सदस्यहरुलाई समय सापेक्ष क्षमता अभिवृद्धिका कार्यक्रम आवश्यक पर्ने र यो निरन्तर रुपमा संचालन गर्नुपर्ने जसले गर्दा समितिका काम कारवाईमा स्तरियता आउने र वढी उपयोगी व्यावहारिक र कार्यान्वयन गर्न मद्दत पुग्न जाने देखिन्छ । सदस्यहरुको क्षमता अभिवृद्धि गर्ने कार्यक्रमको विवरण यसैसाथ संलग्न छ ।

घ. सन्दर्भ सामाग्री

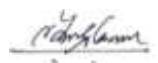
संविधान निर्माण प्रक्रिया आफैमा जटिल र लामो समय लाग्ने विषय भएकोले प्रचुर मात्रामा सन्दर्भ सामाग्रीको आवश्यकता महसुस गरिएको छ । संसारमा संघीय पद्धति अपनाएका मुलुकहरुको अभ्यास अनुभव हाम्रा लागि सन्दर्भ सामाग्री हुन सक्ने भएकोले राज्यको पुनर्संरचना, संघीयता, राज्यको शक्तिवांडफांड जस्ता विषयमा लेखिएका पुस्तकहरु वढी उपयोगी र व्यावहारिक हुने देखिएकोले सोको विवरण यसैसाथ संलग्न गरिएको छ।

सन्दर्भ सामाग्री वजारमा प्रकाशनमा आइरहने भएकोले पछिका दिनमा पुन सामग्री छनोट गरी सिफारिस गरिनेछ ।

५. कार्यदलको सुझाव:

राज्यको पुनर्संरचना र राज्यशक्तिको वांडफांड जस्तो नौलो, गहन र जटिल विषयको वारेमा निर्धारित समयमा अध्ययन विश्लेषण गरी राय सुझाव दिन समयको अप्रयाप्तता हुने देखिएकोले समितिको यसमा गंभिर ध्यानाकर्षण हुनु पर्दछ भन्ने विषयमा कार्यदलले सर्वसम्मति रुपमा सुझाव दिने निर्णय गरेको छ ।





१. उपसमिति गठन

राज्यको पुनर्संरचना र राज्यशक्तिको बाँडफाँड समितिले मिति २०६६।५।९ को बैठकले अवधारणापत्रको आधारमा मस्यौदा लेखन गर्न देहायका मा० सदस्यहरु रहको ५ सदस्यीय उपसमिति गठन गरेको थियो । सोही उपसमितिलाई समितिको मिति २०६६।६।४ को बैठकको निर्णयबाट संघीय एकाइको क्षेत्र निर्धारण गर्ने सम्बन्धमा अध्ययन गरी प्रतिवेदन पेश गर्न जिम्मेवारी तोकिएको थियो ।

- (१) मा० श्री जयप्रकाश प्रसाद गुप्ता
- (२) मा० श्री नरहरि आचार्य
- (३) मा० श्री प्रतिभा राणा
- (४) मा० डा. मंगलसिद्धि मानन्धर
- (५) मा० श्री हितमान शाक्य

उपसमितिको मिति २०६६।५।९ को बैठकले उपसमितिका सदस्य मा० श्री हितमान शाक्यलाई उपसमितिको संयोजक तोकि कार्य प्रारम्भ गर्‍यो । उपसमितिको ३१ वटा बैठक बसेको थियो ।

२. कार्यक्षेत्र

संघीय एकाइहरुको क्षेत्र निर्धारण गर्ने सम्बन्धमा प्रदेशको संख्या, सीमाना, नामाकरण र राजधानीका सम्बन्धमा राय सुझाव सहितको प्रतिवेदन समितिमा पेश गर्ने गरी कार्यक्षेत्र तोकिएको थियो ।

३. अवधि

संविधान सभाले तय गरेको कार्यतालिकालाई मध्यनजर गरेर आफ्नो कार्य सम्पादन गर्नु पर्ने गरी कार्यावधि तोकिएको थियो ।

४. अध्ययनको सीमा

- क) प्रदेशको संख्या, सिमाना, नामाकरण, प्रादेशिक र संघीय राजधानीको छनौटको विषयमा केन्द्रीत रही प्रतिवेदन तयार गरिएको छ ।
- ख) सीमाङ्कन गर्दा स्थलगत अध्ययन गर्नु पर्ने भए पनि सो समय सीमा भित्र संभव नभएकोले नापि विभागबाट उपलब्ध नक्शाका आधारमा गरिएको छ । साथै भौगोलिक सूचना प्रणाली (GIS) प्रयोग गरी प्रस्ताव तयार गरिएको छ ।
- ग) संविधानसभा तथा व्यवस्थापिका संसदको बैठक चलिरहेको कारणले उपसमितिलाई आफ्नो कार्य सम्पादन गर्न पर्याप्त समय उपलब्ध हुन नसकेकोले समितिले अवधारणापत्रमा तय गरेका आधार र विधिलाई समय सीमा भित्र रही संभव भएसम्म विस्तृत रूपमा अध्ययन विश्लेषण गर्ने कोशिस गरिएको छ ।
- घ) समितिबाट प्रत्यक्ष रूपमा लिइएका विशेषज्ञहरुको धारणा र राय सुझावलाई पनि उपसमितिले ध्यानमा राखि कार्य गरेको छ ।
- ङ) सरोकारवालाहरूसँग प्रत्यक्ष सम्वाद गर्न सकिएको छैन ।

५. सीमाङ्कनका आधारहरु र विधिहरु

उपसमितिले औपचारिक र अनौपचारिक बैठक गरी छलफल र सम्वादको माध्यमबाट समझदारीको भावना विकास गर्दै सहमतिका आधारमा आफ्नो कार्य सम्पादन गर्न निरन्तर रूपमा लागि र‍ह‍यो । उपसमितिले समितिमा प्राप्त भएका राजनैतिक दल एवं सभासदहरुद्वारा प्रस्तुत गरिएका नक्शा र अवधारणा र समितिमा सदस्यहरुद्वारा व्यक्त भएका धारणाहरु तथा समितिको अवधारणापत्रमा स्वीकार गरिएका आधार, सिद्धान्त र विधिलाई समेत आधार बनाई छलफल गर्‍यो । राजनैतिक पार्टी र मा० सदस्यहरुद्वारा समितिमा प्रस्तुत भएका सबै नक्शाहरु अनुसूचीमा दिइएको छ । स्वदेश र विदेशी विद्वानहरुका धारणालाई समेत ध्यान दिएको छ ।

समितिले तय गरेको पहिचानको आधार अन्तर्गत जाति/समुदाय, भाषा एवं सांस्कृतिक, भौगोलिक र क्षेत्रगत निरन्तरता र सामर्थ्यका आधार अन्तर्गत आर्थिक अन्तर सम्बन्ध र सामर्थ्य, पूर्वाधार विकासको अवस्था र संभावना, प्राकृतिक साधन र स्रोतको उपलब्धता र प्रशासनिक सुगमता जस्ता विषयहरूलाई अध्ययन विश्लेषण गरिएको छ ।

जातिय/समुदाय, भाषा, सांस्कृतिक पक्षलाई मिले सम्म एकै ठाउँमा राख्ने, ऐतिहासिक तथा भौगोलिक निरन्तरतालाई कायम गर्ने, क्षेत्रीय उत्पीडनलाई ख्याल गरी क्षेत्र निर्धारण, रेखाङ्कन र सीमाङ्कन गर्ने विधि अपनाइएको छ । केही ठाउँमा माथि उल्लेख गरिएका विधिहरू अबलम्बन गर्न नसकिएको विषयलाई यथार्थमा स्वीकार गरिएको छ । जुन नक्शाबाट स्पष्ट देखिन्छ ।

- ❖ देशको जनसंख्याको १% भन्दा माथि रहेका जाति/समुदाय र १% भन्दा बढि बोलिने भाषालाई आधार मानेर जाति/समुदायहरूको बस्तीहरूको भुण्ड (Cluster)लाई पहिलो रेखाङ्कन गरिएको थियो ।
- ❖ उक्त रेखाङ्कन कार्यबाट एउटा जाति/समुदायको निरन्तर क्षेत्र/भुण्ड (Cluster) भित्र परेका फरक जाति/समुदाय, भाषा भएपनि त्यसै भित्र समावेश गरिएको छ ।
- ❖ कतिपय बहुसंख्यक जाति/समुदायहरूको बसोबास रहेका गाउँहरूलाई भने जोडिएका जुनसुकै प्रदेशहरूमा राख्न सकिने अवस्थामा बहुसंख्यक जाति जता छन् उतै राख्ने मान्यतालाई आधार बनाएर सीमाङ्कन गरिएको छ र सीमाङ्कन गर्दा प्राकृतिक सीमाना नदी, पानी ढलो र पहाडलाई आधार मानिएको छ ।
- ❖ सामर्थ्यता र प्रायः धेरै भुण्ड (Cluster) हरूमा कुनै जाति/समुदायको बहुमत नभएकोले प्रदेशको संख्या थोरै हुनु पर्दछ भन्ने मान्यतालाई ध्यानमा राखेर पनि प्रदेशहरूको निर्माण गरिएको छ ।
- ❖ प्रदेशहरूको नामकरण गर्दा समितिको अवधारणापत्रमा स्वीकार गरिएका आधार एवं जनताका सुझाव समेतलाई मध्यनजर गरी नामकरण गरिएको छ । प्रदेशको संख्या र सीमाना नक्शा सहित अनुसूचीमा समावेश गरिएको छ ।

६. राजधानी

६.१ प्रादेशिक राजधानी प्रदेशको केन्द्रविन्दु मानेर प्रस्ताव गरिएको छ । केन्द्रविन्दुमा कुनै शहर नपरेको स्थितिमा नजिकको शहरलाई प्रस्तावित गरिएको छ । जुन अनुसूचीमा उल्लेख छ ।

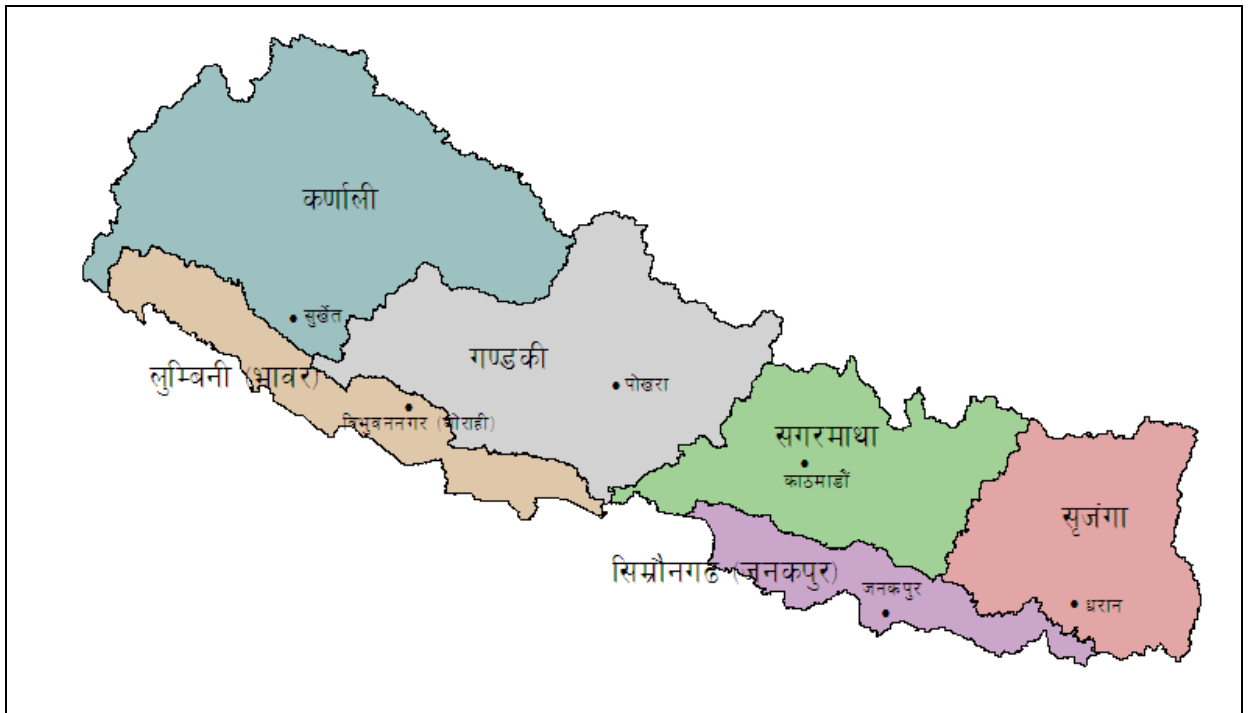
६.२ संघीय राजधानी संघीय सरकारले निर्धारण गरेको स्थानमा रहने प्रस्ताव गरिएको छ ।

७. राय सुझाव

उपसमितिले लामो छलफल एवं सम्वाद पछि समितिले तय गरेको प्रदेश सिमाङ्कनका विधि अनुरूप प्राविधिकहरूको सहयोगबाट जाति/समुदायको भुण्ड (Cluster) हरूको निर्माण गरी रेखाङ्कन पछि त्यसलाई परिमार्जन गरी सिमाङ्कन गर्ने कार्य गरिएको छ । प्रदेशको निर्माण गर्दा विभिन्न प्रस्तावहरू र विकल्पहरूको बारेमा छलफल गरिएको छ । राजनैतिक पार्टीले र मा० सदस्यहरूले प्रस्तुत गरेका नक्शाहरूको आधारमा एउटै नक्शाको प्रस्तावमा सहमति हुन नसकिएकोले गर्दा दुई वटा विकल्पहरू सहित समितिमा आफ्नो राय सुझाव पेश गर्न व्यावहारिक र उपयोगी ठानी २ वटा प्रस्तावहरू समितिमा पेश गर्ने उपसमितिको राय रहेको छ ।

प्रदेशको संख्या निर्धारण गर्ने र नक्शामा सीमाङ्कन (Delimitation) कार्य राजनैतिक भए पनि स्थलगत सीमाङ्कन (Demarcation) गर्ने कार्य प्राविधिकबाट हुने कार्य हो । थोरै समयमा सबै पक्षहरूलाई अध्ययन एवं विश्लेषण गर्न नसकिने र कतिपय भौगोलिक स्थानको बारेमा जानकारी हुन नसक्ने भएकाले परिमार्जनका लागि प्राविधिक समितिबाट स्थलगत अध्ययन अवलोकन पश्चात् राय सुझाव प्रस्तुत गर्न सकिएको भए बढि व्यावहारिक र उपयोगी हुन सक्ने भएकोले अन्तिम सिमाङ्कनको काम प्राविधिक समितिबाट गरिनु पर्दछ । यसरी सिमाङ्कन परिमार्जन गर्दा मा० सदस्यहरूले समितिमा अभिव्यक्त गर्नु भएका धारणा र सरोकारवालासँगको प्रत्यक्ष सम्वाद एवं सहमति र स्थलगत अध्ययन अवलोकन पश्चात् गरिनु पर्दछ भन्ने राय सुझाव प्रस्ताव गरिएको छ । प्रदेशको संख्या, सिमाना, नामकरण र राजधानी अनुसूचीमा उल्लेख गरिएको छ ।

उपसमितिको प्रतिवेदन अनुसारको नक्शाहरु



राज्य

राज्य

उपसमितिको प्रतिवेदनमा मा० जयप्रकाश प्रसाद गुप्ताले राख्नु भएको फरक मत

श्री संयोजक ज्यू

उप समिति

राज्यको पुनर्संरचना तथा शक्तिको बाँडफाँट समिति

बिषय :- गंभीर असहमति जनाएको ।

उपरोक्त सम्बन्धमा यस उप समितिले भावी प्रदेशहरूको संख्या, सीमांकन र नामांकन गर्ने सन्दर्भमा संयोजक ज्यूको प्रतिवेदनका साथ प्रस्तुत भएको नक्सा तथा राज्यको स्वरूपका सन्दर्भमा मेरो गंभीर असहमति रहेको विधिवत् अवगत गराउन चाहन्छु ।

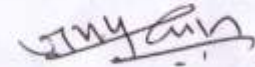
१) उप समितिमा, पूर्ण समितिका समक्ष दुई वटा वैकल्पिक नक्साहरू प्रस्तुत गर्ने छलफल भएको हो । यसै क्रममा प्रथमतः पुरै मुलुकमा विद्यमान रहेको जातीय, भाषिक, क्षेत्रीय र सामुदायिक आवादीहरू (cluster) छुट्याउनु पर्ने सहमति अनुसार पहाडमा १० भाग (cluster) र मधेसमा ४ भाग (cluster) देखाईयो । यो कार्य समान सिद्धान्तबाट गरिएन । पहाडी क्षेत्रमा केही अपवाद बाहेक जातिगत रूपमा छुट्याईयो भने मधेसमा मिश्रित बसोवास र भाषाको आधार लिईयो ।

२) उपयुक्त अनुसारको १४ वटा क्षेत्रलाई प्रारम्भिक आधार मात्र मान्दै राज्यको पुनर्संरचना तथा शक्तिको बाँडफाँट समितिको अवधारणा पत्रमा स्वीकार गरिएको पहिचानको ५ आधार र सामर्थ्यको ४ आधार अनुसार परिमार्जन गरी दुई वटा वैकल्पिक नक्सा प्रस्ताव गर्ने छलफल भएको हो ।

३) अहिले यस उप समितिमा प्रतिवेदनको मस्यौदा साथ पेश भएको नक्सा उपयुक्त छलफलको सर्वथा विपरित प्रस्तुत भएको हो । यसमा राज्यको पुनर्संरचना तथा शक्तिको बाँडफाँट समितिको अवधारणा पत्रमा स्वीकार गरिएको पहिचानको ५ आधार र सामर्थ्यको ४ आधारलाई प्रायसः ध्यान नदिईएको र मधेस भन्नाै वा तराई क्षेत्रमा सम्पूर्ण रूपबाट प्रदेश निर्माणको आधार सम्बन्धि अवधारणाको उलंघन गरिएको छ ।

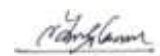
तसर्थ, यस उप समिति समक्ष पारित हुन पेश भएको दस्तावेज प्रति मेरो गंभीर असहमति रहेको जनाउन चाहन्छु । यस सन्दर्भमा म मेरो सविस्तार धारणा तथा आधारहरू समिति समक्ष राख्ने नै छु । धन्यवाद ।

भवदीय



जय प्रकाश प्रसाद गुप्ता
सदस्य, उप समिति

पौष ३०, २०६६



अनुसूची - ६

समितिको कार्यक्षेत्रसँग सम्बन्धित विषयमा समितिको बैठकमा राय सुभाष दिनुहुने विशेषज्ञहरुको नामावली

सि.नं.	विशेषज्ञको नाम	विषय	बैठक मिति	कैफियत
१	डा. पीताम्बर शर्मा	संघीय एकाइको क्षेत्र निर्धारण गर्ने सिद्धान्त र आधार	२०६५।१०।२२	
२	डा. ओम गुरुङ्ग	संघीय एकाइको क्षेत्र निर्धारण गर्ने सिद्धान्त र आधार	२०६५।१०।२६	
३	श्री मोहन प्रसाद बन्जाडे सचिव, नेपाल कानून आयोग	संघीय एकाइ बीच विधायीकि, कार्यकारीणि र न्यायिक अधिकारको बाँडफाँड	२०६५।१०।२९	
४	श्री काशीराज दाहाल अध्यक्ष, प्रशासकीय अदालत	संघीय एकाइ बीच विधायीकि, कार्यकारीणि र न्यायिक अधिकारको अन्तर सम्बन्ध निर्धारण	२०६५।११।२	
५	डा. अधिवक्ता श्री भिमार्जुन आचार्य	संघीयताका चुनौती	२०६५।११।२	
६	डा. श्री युवराज संग्रौला	संघीय एकाइहरु बीच उत्पन्न हुन सक्ने विवाद समाधान गर्ने संयन्त्रका बारेमा	२०६६।६।४	
७	अधिवक्ता श्री दिनेश त्रिपाठी	संघीय एकाइहरु बीच उत्पन्न हुन सक्ने विवाद समाधान गर्ने संयन्त्रका बारेमा	२०६६।६।४	

राय

राय

अनुसूची - ७

राज्य पूर्णसंरचना र राज्य शक्तिको बाँडफाँड समितिसंग सम्बन्धित विषयमा भएका गोष्ठी तथा अन्तर्क्रिया कार्यक्रमको विवरण

सि. नं.	कार्यक्रमको नाम	आयोजक संस्थाको नाम	कार्यपत्र प्रस्तोता/ टिप्पणी कर्ताको नाम	विषय	मिति	स्थान	कैफियत
१	अन्तरक्रिया	कानून, न्याय तथा संविधानसभा व्यवस्था मन्त्रालय	डा. युवराज संग्रौला डा. सूर्य दुङ्गेल	संघीय राज्यका नमूनाहरु	२०६५।१।१८	ने.प्र.प्र.प्र, जावलाखेल	
२	अन्तरक्रियात्मक गोष्ठी	राष्ट्रिय शान्ति अभियान	प्रा. कृष्ण खनाल	राज्यको पुनर्संरचना, संघीयता र अधिकारहरुको बाँडफाँड	२०६५।१०।२० र २०६५।१०।२१	गोदावरी भिलेज, ललितपुर	
			डा. शंकर शर्मा	वित्तीय व्यवस्थापन			
			श्री सुनील कुमार पोखरेल	प्राकृतिक स्रोतसाधनहरुको बाँडफाँड			
			श्री बालकृष्ण माबुहाड	विविधताको व्यवस्थापन			
३	अन्तरक्रियात्मक गोष्ठी	संविधानसभा, क्षमता अभिवृद्धि तथा स्रोत व्यवस्थापन समिति	डा. सुर्य दुङ्गेल र पुर्णमान शाक्य	अवधारणापत्रमा समावेश गर्नुपर्ने पक्ष र सो को ढाँचा	२०६५।१०।२४	अन्तर्राष्ट्रिय सम्मेलन केन्द्र, नयाँ बानेश्वर	
			काशिराज दाहाल र तीर्थमान शाक्य	प्रारम्भिक मस्यौदा तयार गर्दा ध्यान दिनु पर्ने कुराहरु र यसको प्रक्रिया			
४	अन्तरक्रियात्मक गोष्ठी	जापान अन्तर्राष्ट्रिय सहयोग संस्था (JICA)	प्रा. कृष्ण खनाल	प्रजातन्त्र र संघीयता	२०६५।११।१२		
			प्रा. लोकराज खनाल	प्रजातान्त्रिक प्रक्रियालाई स्थायीत्व प्रदान गर्ने समस्याहरु	२०६५।११।१२		
			प्रा. रेई शिरातोरी	संघीयता, निक्षेपण, केन्द्रीय विकेन्द्रीकरण	२०६५।११।१२		
			डा. केश्ची हासीमोतो	संघीयता द्वन्द्व उप्रान्तको राज्यबाट सिकिएका पाठहरु	२०६५।११।१२		
			प्रा. हिरोसी मात्सुओ	विकासको प्रक्रियामा कानूनको शासन र सुशासनको स्थापना	२०६५।११।१२		

राज्य

(Signature)

समितिमा लिखित सुझाव दिने संघ संस्थाहरुको नामावली

१. राप्ती अञ्चलका सिमान्तकृत समुदायको तर्फबाट
२. नेपाल आदिवासी जनजाति महासंघ
३. राष्ट्रिय आदिवासी/जनजाति महिला महासंघ, काठमाडौं, नेपाल
४. राष्ट्रिय महिला सामाजिक मञ्च नेपाल
५. संघीय लिम्बुवान राज्य परिषद
६. संविधानसभा सहयोग संजाल (कोकास)
७. संविधानसभा महिला सभासद् समूह
८. संयुक्त मगर मञ्च, नेपाल
९. संयुक्त लिम्बुवान मोर्चा, नेपाल
१०. सामुदायिक आवाज, रामेछाप
११. सामुदायिक वन उपभोक्ता महासंघ, जाजरकोट
१२. रुकुमेली समाज विकास केन्द्र
१३. बराम राष्ट्रिय मुक्ति मोर्चा
१४. Advocating for the Needs, Dignity, & Rights of Conflict Affected Women
१५. दनुवार जागरण समिति केन्द्रिय कार्यलय
१६. दलित समुदाय, सप्तरी
१७. दलित समुदायको सुझाव, सर्लाही
१८. दलित विकास समाज (डिडिएस), सल्यान
१९. ओरेक नेपाल, बालकुमारी, ललितपुर
२०. आदिवासी तथा जनजाति गैरसरकारी संस्था महासंघ, नेपाल
२१. मानव अधिकार संरक्षण तथा कानूनी सेवा केन्द्र (हरप्लेस), रुकुम
२२. मानवअधिकार सेचतन केन्द्र (हुरेक), रोल्पा
२३. मानवअधिकार, वातावरण र विकास अभियान तथा अनुसन्धान केन्द्र (हुरेड-कार्स), रुकुम
२४. मुस्लिम समुदाय, कपिलवस्तु
२५. मुस्लिम समुदायको सुझाव, बारा
२६. महिला सभासद् समूह, संविधानसभा
२७. महिला कानून र विकास मञ्च
२८. मगरात स्वायत्त प्रदेश
२९. मधेशी गैर सरकार संस्था महासंघ
३०. मधेशी दलित समुदायको आवाज
३१. मधेशी दलित विकास महासंघ, शान्तिनगर, काठमाडौं
३२. मधेशी गैर सरकारी संस्था महासंघ
३३. मधेशी गैरसरकारी संस्था महासंघ, रानीवारी, लाजिम्पाट, काठमाडौं
३४. महादेव चक्रकुण्ड युवाक्लब
३५. भूमि तथा प्राकृतिक श्रोत उपर आदिवासीको अधिकार
३६. नेपाल राष्ट्रिय दलित मुक्ति मोर्चा
३७. नेपाल समता पार्टी
३८. नेपाल डोने विकास समाज, केन्द्रिय कार्यसमिति पाँचखाल
३९. नेपाल अपाङ्ग मानव अधिकार केन्द्र
४०. नेपाल अपाङ्ग मानवअधिकार केन्द्र, बत्तीसपुतली काठमाडौं
४१. नेपाल मुस्लिम समाज
४२. नेपाल कम्युनिष्ट पार्टी माक्सवादी
४३. नेपाल उद्योग वाणिज्य महासंघ, काठमाडौं नेपाल
४४. नेपाल तामाङ घेदुङ, चेपाङ, जिरेल, थामी लगायत
४५. नेपाल शेर्पा संघ
४६. नागरिक समाज, दाङ
४७. नवजागरण वाल आश्रम (एन.जि.वि.ए.), दाङ
४८. जागृत नेपाल, कपुन्डोल
४९. जनआन्दोलनका शहिद परिवार तथा घाइतेको तर्फबाट

५०. Impact of Conflict on Single Women
५१. JAGRIT NEPAL, Jwagal, Kupondole, Lalitpur
५२. परिवर्तशील दलित युवा जागरण मञ्च, जाजरकोट
५३. जिल्ला विकास समिति महासंघ नेपाल
५४. किरात याक्थुङ चुम्लुङ-२०६४
५५. हिमाली स्वायत्त प्रदेश
५६. हिमाली संग्राम परिषद
५७. हिमाली भोटे लामा राष्ट्रिय मुक्ति मोर्चा, नेपाल
५८. हिमाली लोकतान्त्रिक गणतान्त्रिक नागरिक मञ्च, नारायणगोपाल चोक, काठमाडौं
५९. हिमालय ग्रामिण प्राकृतिक स्रोत व्यवस्थापन महिला
६०. लोकतान्त्रिक संवाद कार्यक्रम, वालुवाटार
६१. ईनीस-आदिवसी जनजाति बौद्धिक समाज, नेपाल
६२. कोचिला स्वायत्त राज्य परिषद, केन्द्रिय समिति
६३. कानून अन्वेषण तथा स्रोत विकास केन्द्र (सेलर्ड) र जनहित संरक्षण मञ्च (प्रो पब्लिक)
६४. ताम्सालिङ्ग संयुक्त संघर्ष समिति
६५. तामाङ समुदायको आवाज, नेपाल तामाङ घेदुङ
६६. गैर सरकारी संस्था महासंघ
६७. गैर सरकारी संस्था महासंघ, नेपाल
६८. गैर सरकारी संस्था महासंघ, काठमाडौं
६९. गैर सरकारी संस्था महासंघ-नेपाल, काठमाडौं नेपाल
७०. खस क्षत्री संयुक्त राष्ट्रिय मोर्चा
७१. थारु समुदायको सुभावा, रुपन्देही
७२. थारु कल्याणकारी सभा समेत, ८ वटा संगठनहरु
७३. शेर्पा राष्ट्रिय मुक्ति मोर्चा, नेपाल
७४. शान्ति अभियान संजाल, नेपाल
७५. शान्तिका लागि साभा अभियान (कोक्याप)

संघ संस्थाहरुद्वारा समितिमा प्राप्त भएका लिखित सुभावहरुको सारसंक्षेप

१. सरकारको तह

- कम्तिमा ३ बढिमा ५ हुनु पर्ने ।
- वर्तमान अञ्चललाई संघीय एकाइमा परिणत गर्ने । तिनीहरुको नामाकरण अञ्चल परिषद वा जनमत संग्रह गरी टुङ्गो लगाउने ।
- समानुपातिक समावेशी सिद्धान्तको आधारमा संघीय राज्य प्रणाली हुनुपर्ने ।
- पाँच तहको (केन्द्र, राज्य, उप राज्य, स्थानीय, नगर/गा.वि.स.) सरकार हुनु पर्ने ।
- हालको करिव १०/१५ गा.वि.स.लाई एउटा जिल्ला बनाउनु पर्ने ।

२. संघीय एकाइहरुको संख्या र विभाजनका आधारहरु र तिनीहरुको नामाकरण

- २ अञ्चल मिलाएर १ संघीय एकाइ वा ५ विकास क्षेत्रलाई नै संघीय राज्य बनाउने ।
- संघीय राज्य बनाउदा हिमाल, पहाड, तराई समेट्ने गरी ११ वटा संघीय राज्य बनाउने ।
- थरुहट स्वायत्त राज्य हुनुपर्ने ।
- “हिमाली स्वायत्त परिषद” र “जडान भोटे स्वायत्त प्रदेश” हुनुपर्ने ।
- जातिय आधार भन्दा भौगोलिक आधारमा संघीयता हुनुपर्ने ।
 - जनसंख्या र जनसांख्यिक विशेषता
- संघीयताको स्वरुप स्वीजरल्याण्डको जस्तो हुनुपर्ने ।
- प्रान्तिय राज्य गठन गर्दा कुनैपनि समुदाय भाषा भाषीका जनतालाई अप्ठ्यारो नहुने गरी गर्नुपर्ने ।
- जातिय ऐतिहासिक पृष्ठभूमिको आधारमा आत्मनिर्णयको अधिकार सहित लिम्बुवान स्वायत्त राज्य हुनुपर्ने ।
- संघीय एकाइको नामाकरण गर्दा देहायको आधारमा नामाकरण गर्नुपर्ने ।
 - प्राकृतिक स्रोत र साधनको उपलब्धता
 - भौगोलिक अवस्था
 - सामाजिक र सांस्कृतिक विशेषता

- आर्थिक रुपमा धान्न सक्ने आधार हुनु पर्ने ।
- मुस्ताङ्ग, मनाङ्ग र गोरखा गरी लोवाचुम स्वायत्त राज्य हुनुपर्ने ।
- धादिङ्ग, सिन्धुपाल्चोक र रसुवा गरी हयोल्मो-तामाङ्ग स्वायत्त राज्य हुनुपर्ने ।
- दोलखा, सोलुखुम्बु, संखुवासभा, ताप्लेजुङ्ग गरी सेर्पा-भोटे स्वायत्त राज्य हुनुपर्ने ।
- कर्णालीलाई क्षतिपूर्ति सहितको स्वायत्त राज्य घोषित गर्नुपर्ने ।
- राज्यलाई जातीय, जनसंख्याको आधारमा नभइ क्षेत्रीय आधारमा पुनर्संरचना गर्नुपर्ने ।
- विभिन्न स्वायत्त र स्वशासित क्षेत्र र इलाकाहरु बन्नु पर्ने र आत्मनिर्णयको अधिकार दिनु पर्ने ।
- जातिय स्वशासित राज्य क्षेत्रहरुको निर्धारण र सिमाङ्कन सम्बन्धीत जातिहरुको इतिहास, परम्परा, बसोबास र सांस्कृतिक विशिष्टताको आधारमा गर्नुपर्ने ।
- मगरात स्वायत्त प्रदेशको आधार ऐतिहासिक मुल थलो, जातिय, भाषिक, जनसंख्यिक आधार हुनुपर्ने ।
- राज्यहरुको उप स्वायत्त प्रदेश र इकाइहरुमा कुनै जातिय विशेषको सघन बसोबासको आधारमा जाति विशेषका लागि उप स्वायत्त इकाइ क्षेत्रको व्यवस्था गर्नुपर्ने ।
- तामाङ्गहरुलाई एकिकृत गरी तामाङ्ग स्वायत्त प्रदेश घोषण गर्नु पर्ने ।
- समग्र मधेश एक स्वायत्त प्रदेश हुनु पर्ने ।

३. संघीय एकाइहरुको अधिकारको बाँडफाँड

- केन्द्रिय सरकार आर्थिक र कानूनी रुपमा बलियो हुनु पर्ने ।
- प्रान्तिय सरकारलाई केन्द्रिय सरकारले हस्तक्षेप गर्न नहुने ।
- केन्द्रको अधिकारको सूचीमा अर्थ, रक्षा, गृह, जलश्रोत र भूमिसुधार समावेश हुनुपर्ने ।
- जल, जमिन, जङ्गल जस्ता प्राकृतिक स्रोतमा महिलाको अधिकार हुनु पर्ने ।
- केन्द्रीय सरकारले प्रान्तिय सरकारलाई विशेष जिम्मेवारी बनाउनु पर्ने ।
- अल्पसंख्यकहरुको सुरक्षाको ग्यारेन्टी केन्द्रीय सरकारले गर्नुपर्ने ।

४. विवाद समाधान गर्ने संयन्त्र

- केन्द्र र प्रदेश वा प्रदेश प्रदेशहरु बीच विवाद उत्पन्न भएमा समाधान गर्ने संयन्त्र संवैधानिक अदालत/संघीयव्यवस्थापिका /संघीय अदालतको व्यवस्था हुनुपर्ने ।

५. विशेष अधिकार

- मधेशी, दलित समुदायको केन्द्र र संघीय राज्य तथा स्थानीय निकायमा आरक्षण सहित समानुपातिक प्रतिनिधित्व हुनु पर्ने ।
- राज्यको सबै तहमा दलित समुदायको समानुपातिक प्रतिनिधित्व हुनुपर्ने ।
- समाजमा रहेका महिला, दलित, आदिवासी, जनजाती, अपाङ्ग, मधेशी, लैङ्गिक, अल्पसंख्यक, धार्मिक अल्पसंख्यक समुदायको नीति, योजना तथा कार्यक्रमहरुको निमार्ण गर्दा छुट्टै आयोग गठन गर्नु पर्ने । तिनीहरुलाई विशेष व्यवस्थाको नीति अवलम्बन गर्नुपर्ने ।
- प्रत्येक नेपाली नागरिकलाई संघ, राज्य, प्रदेश, स्थानीय भू-भागहरुमा विना रोकतोक स्वतन्त्र रुपमा हिडडुल गर्न पाउने ।
- संघ, प्रान्त, स्थानीय लगायत सरकारको प्रमुख वा उप प्रमुख मध्य एक जना महिला हुनु पर्ने ।
- आदिवासी, जनजातीहरुको जाति, भाषिक तथा सांस्कृतिक पहिचान हुने गरी ILO-169 अनुसार हक अधिकार कायम गर्नुपर्ने ।
- आत्मनिर्णयको अधिकार सहित जातिय सघनता, ऐतिहासिक पृष्ठभूमि, आर्थिक स्रोत र साधनको आधारमा गर्नुपर्ने ।
- राज्य पुनर्संरचना गर्दा दलितको बाहुल्यता भएको क्षेत्रहरुलाई स्वशासन सहितको अधिकार दिनु पर्ने ।
- दलितको निमित्त गैर भौगोलिक संघीय इकाइ बनाउनु पर्ने ।
- मधेशी दलित समुदायको जनसंख्याको आधारमा अनिवार्य रुपमा समानुपातिक प्रतिनिधित्व हुनु पर्ने ।

राज्य

राज्य



अनुसूची - ९

(क)

संविधानसभा

राज्यको पुनर्संरचना र राज्यशक्तिको बाँडफाँड समिति जनताको राय सुन्नाको लागि तयार प्रश्नावली

जानकारी:- संलग्न प्रश्नावलीमा प्रश्न नं. १ देखि ११ सम्म वस्तुगत प्रश्नहरू र प्रश्न नं. १२ मा विषयगत प्रश्न उल्लेख छन् । प्रश्न नं. १ देखि ११ सम्मका प्रश्नहरूको हकमा दिइएका विकल्पहरू मध्ये दायाँ पट्टीको बक्समा कुनै तीन भनेको प्रश्नमा तीनवटा र कुनै एक भनेको प्रश्नमा एक मात्र विकल्प रोज्दा विकल्पको सम्बन्धित क्रम संख्या बक्समा लेख्नु होला । प्रश्न नं. १२ को हकमा राय सुन्ना उल्लेख गर्दा तोकिएको स्थानमा बुँदागत रूपमा लेख्नु होला ।

उत्तरदाताको नाम थर:-

जिल्ला: न.पा./गा.वि.स.:

वडा नं.:

लिङ्ग:-

उमेर:

शैक्षिक योग्यता:-

१. नेपाललाई संघीय एकाई (प्रदेश/प्रान्त)मा विभाजन गर्ने आधारहरू के के हुन सक्छन् ? दिइएका विकल्प मध्ये आफूले रोजेको प्राथमिकता क्रममा दायाँ पट्टी रहेको बक्समा कुनै तीनवटा संख्या उल्लेख गर्नुहोस् ।

- | | | |
|--------------------------------------|-----------------------------------|----------------------|
| १) भौगोलिकता (प्राकृतिक भूवनीट)- २५% | २) जाति - १६% | <input type="text"/> |
| ३) भाषा - १३.२% | ४) संस्कृति - ४.८% | |
| ५) जनसंख्या - १०.६% | ६) आर्थिक सम्भाव्यता/सवलता - ६.८% | |
| ७) ऐतिहासिक पहिचान - ६.७% | ८) प्राकृतिक स्रोत/सम्पदा - ८.९% | |
| ९) क्षेत्र - ७.४% | १०) अन्य - ०.६% | |

२. संघीय एकाई (प्रदेश/प्रान्त)को नामाकरण निम्न मध्ये कुन आधारमा गर्न उपयुक्त देखिन्छ ? दिइएका विकल्प मध्ये आफूले रोजेको प्राथमिकता क्रममा दायाँ पट्टी रहेको बक्समा कुनै तीनवटा संख्या उल्लेख गर्नुहोस् ।

- | | | |
|---------------------------|------------------------------|----------------------|
| १) जाति - १७.२% | २) धार्मिक स्थल - ६.३% | <input type="text"/> |
| ३) सांस्कृतिक पहिचान - ९% | ४) राष्ट्रिय विभूति - ५.४% | |
| ५) भाषा - ११.१% | ६) भूगोल - १२.१% | |
| ७) हिमाली चुचुरा - ७.९% | ८) नदीनाला - ९.९% | |
| ९) ऐतिहासिक स्थल - ९.५% | १०) क्षेत्रीय पहिचान - १०.५% | |
| ११) अन्य - १% | | |

३. नेपाललाई के कति संघीय एकाई (प्रदेश/प्रान्त)मा विभाजन गर्न उपयुक्त देखिन्छ ? कुनै एउटा विकल्पको सम्बन्धित क्रम संख्या बक्समा लेख्नुहोस् ।

- | | | | |
|----------------|----------------------|---------------|----------------------|
| १) ३ - ५.८% | २) ४ - २.१% | ३) ५ - ८.६% | <input type="text"/> |
| ४) ६ - ४% | ५) ७ - ५.६% | ६) ८ - २.४% | |
| ७) ९ - ४.१% | ८) १० - ३.७% | ९) ११ - ७.८% | |
| १०) १२ - ५.२% | ११) १३ - २१.४% | १२) १४ - ९.४% | |
| १३) १५ - १५.५% | १४) अन्य - ४.४% | | |

४. संघीय एकाई (प्रदेश/प्रान्त)को सिमाना निर्धारण के को आधारमा गर्न उपयुक्त हुन्छ ? कुनै एउटा विकल्पको सम्बन्धित क्रम संख्या बक्समा लेख्नुहोस् ।

- | | | | |
|-------------------|---------------------|-------------------------------|----------------------|
| १) जिल्ला - ४३.१% | २) गा.वि.स. - १८.८% | ३) जातीय सघन उपस्थिति - ३८.३% | <input type="text"/> |
|-------------------|---------------------|-------------------------------|----------------------|

५. नेपालमा कति तहको सरकारको आवश्यकता देखिन्छ ? कुनै एउटा विकल्पको सम्बन्धित क्रम संख्या बक्समा लेख्नुहोस् ।

- | | | | |
|-----------------|-----------------|-----------------------|----------------------|
| १) ३ तह - ५४.९% | २) ४ तह - २१.८% | ३) अन्य - २३.२% | <input type="text"/> |
|-----------------|-----------------|-----------------------|----------------------|

६. संघीय एकाई (प्रदेश/प्रान्त)मा कसरी अधिकार बाँडफाँड गर्न उपयुक्त हुन्छ ? कुनै एउटा विकल्पको सम्बन्धित क्रम संख्या बक्समा लेख्नुहोस् ।

- | | | |
|---|------------------------------|----------------------|
| १) सबै संघीय एकाईलाई समान अधिकार दिएर - ७१.१% | २) विशेष अधिकार दिएर - २१.९% | <input type="text"/> |
|---|------------------------------|----------------------|

३) अन्य - ७%

७. केन्द्र र प्रदेश वा प्रदेश-प्रदेशहरू बीच विवाद उत्पन्न भएमा समाधान गर्न कस्तो संयन्त्र अपनाउनु उपयुक्त हुन्छ ? कुनै तीनवटा उत्तरहरूको सम्बन्धित क्रम संख्या बक्समा उल्लेख गर्नुहोस् ।

--	--	--

१) सर्वोच्च अदालत - २०%

२) उच्चस्तरीय आयोग - १७.५%

३) जनमत संग्रह - १४.९%

४) संघीय एकाईहरू बीच समन्वय गर्ने निकाय - १८.५%

५) संवैधानिक अदालत - १४.२%

६) संघीय (केन्द्रीय) व्यवस्थापिका - १३.४%

७) अन्य - १.४%

८. केन्द्र, संघीय एकाई (प्रदेश/प्रान्त) र स्थानीय सरकारको अधिकार क्षेत्रको बाँडफाँड कसरी गर्न उपयुक्त होला ? कुनै एउटा विकल्पको सम्बन्धित क्रम संख्या बक्समा लेख्नुहोस् ।

१) केन्द्रीय सरकारले मात्र गर्न पाउने अधिकारको सूची उल्लेख गरेर । - ९.७%

२) प्रदेश सरकारले मात्र गर्न पाउने अधिकारको सूची उल्लेख गरेर । - ५.६%

३) स्थानीय सरकारले मात्र गर्न पाउने अधिकारको सूची उल्लेख गरेर । - ७.१%

४) केन्द्र र प्रदेश सरकारले गर्न पाउने साभा सूची उल्लेख गरेर । - ७.१%

५) प्रदेश र स्थानीय सरकारले गर्न पाउने साभा सूची उल्लेख गरेर । - ४.६%

६) केन्द्र, प्रदेश र स्थानीय सरकारले गर्न पाउने साभा सूची उल्लेख गरेर । - २६.७%

७) केन्द्र, प्रदेश र स्थानीय सरकारले गर्न पाउने अलग अलग सूची उल्लेख गरेर । - ३९.४%

८) अन्य - ०.१%

९. संविधानमा उल्लेख नगरिएका (अवशिष्ट) अधिकार कसलाई दिन उपयुक्त होला ? कुनै एउटा विकल्पको सम्बन्धित क्रम संख्या बक्समा लेख्नुहोस् ।

१) संघीय (केन्द्रीय) सरकारलाई - ३८.४%

२) संघीय एकाई (प्रदेश/प्रान्त)का सरकारलाई - २४.२%

३) संघीय व्यवस्थापिका - ३४.३%

४) अन्य - ३.१%

१०. संघीय संरचना निर्माण गर्दा दलितको निमित्त गैर भौगोलिक संघीय एकाई बनाउनु पर्छ पढेन ? कुनै एउटा विकल्पको सम्बन्धित क्रम संख्या बक्समा लेख्नुहोस् ।

१) पर्छ - ४३%

२) पढेन - ५७%

११. संघीय एकाई (प्रदेश/प्रान्त) बीच व्यवस्थापिकीय, कार्यकारिणी र न्यायिक अधिकारको बाँडफाँड गर्दा लैङ्गिक अधिकारको सुनिश्चितता गर्नु पर्छ वा पढेन । कुनै एउटा विकल्पको सम्बन्धित क्रम संख्या बक्समा लेख्नुहोस् ।

१) पर्छ - ७५.३%

२) पढेन - २४.७%

१२. राज्यको पुनर्संरचना र राज्यशक्तिको बाँडफाँड समितिको कार्यक्षेत्रका विषयमा केही राय सुभाब भए बुँदागत रूपमा उल्लेख गर्नुहोस् ।

- १).....
- २).....
- ३).....
- ४).....
- ५).....
- ६).....
- ७).....
- ८).....

समितिको कार्यक्षेत्र

- ❖ संघीय एकाईहरूको क्षेत्र निर्धारण गर्ने सिद्धान्त तथा आधार ।
- ❖ संघीय एकाईको क्षेत्र निर्धारण र नामाकरण ।
- ❖ संघीय एकाईको अधिकार सम्बन्धि विषय सूची र साभा विषय सूची ।
- ❖ संघीय एकाईहरू बीच उत्पन्न हुन सक्ने विवाद समाधान संयन्त्र ।
- ❖ संघीय एकाई बीच व्यवस्थापिकीय, कार्यकारिणी र न्यायिक अधिकारको बाँडफाँड अन्तर सम्बन्ध ।

सुभाब पठाउने ठेगाना:- संविधानसभा, राज्यको पुनर्संरचना र राज्यशक्तिको बाँडफाँड समितिको सचिवालय, सिंहदरवार, काठमाडौं

फोन नं.:- ०१४२०००९४, फ्याक्स नं.:- ०१४२०००९४

Website:- www.parliament.gov.np, www.can.gov.np

E-mail:- nparl@ntc.net.np, restruct. state@can. gov. np

पुनश्च:- प्रस्तुत प्रश्नावलीहरू २०६५ साल चैत्र मसान्त सम्म भरी समितिमा आइपुग्ने गरी पठाउन अनुरोध गरिन्छ । साथै प्रस्तुत प्रश्नावली भरी सम्बन्धित गा.वि.स./न.पा. वा जिल्ला प्रशासन कार्यालयमा बुझाउन सकिने व्यहोरा जानकारी गराइन्छ ।

राज्य

राज्य

अनुसूची - ९

(ख)

प्रश्नावली अध्ययन तथा विश्लेषण तालिका

राय

११५

राय

अनुसूची - ९

(ग)

जनमत संकलन टोलीको प्रतिवेदन (राज्य पुनर्संरचना र राज्यशक्तिको बाँडफाँड समितिसँग सम्बन्धित)

टोली नं. १

ईलाम र झापा

- राज्य संघीय वा एकात्मक हुने भन्ने वारेमा दुवै प्रमुख सुझाव आएका छन् ।
- संघीयतामा लैजाँदा राज्यलाई हिमाल पहाड तराई मिलाएर विभाजन गर्ने ।
- संघीयताको आधार देश नटुकिने गरी सहमतिबाट कायम हुनु पर्ने ।
- संघीय प्रणलीमा प्राकृतिक स्रोत, मुद्रा, परराष्ट्र नीति र रक्षामन्त्रालयको जिम्मेवारी केन्द्रीय सरकारमा हुनु पर्ने ।
- राष्ट्रिय अखण्डतामा खलल नपर्ने गरी आत्मनिर्णयको अधिकार सहितको संघीयताको व्यवस्था गर्ने हो भने सो आत्मनिर्णयको अधिकारको प्रयोग राज्यको विभाजनमा प्रयोग गर्न नपाईने व्यवस्था समेत उल्लेख गर्नु पर्ने ।
- बहुजाति, बहुभाष, बहुधर्म, बहुसंस्कृतिको सम्मान हुने गरी राज्यको पुनर्संरचना हुनु पर्ने ।
- राज्यको पुनर्संरचना गर्दा सके सम्म थोरै संघ बन्नु राम्रो हुने ।
- राज्य पुनर्संरचना गर्दा भौगोलिकता, इतिहास, जातीय बसोबास, भाषा, संस्कृति, आर्थिक संभाव्यता आदि समेतको आधारमा गरीनु पर्ने ।
- कर्णली प्रदेश सहित ६ वटा राज्य हुनु पर्ने ।

टोली नं. २

ताप्लेजुङ्ग र पाँचथर

- स्वाधिनता, अखण्डता र राष्ट्रियतालाई अक्षुण्ण राख्दै मुलुकलाई संघीय संरचनामा लैजाने ।
- ताप्लेजुङ्ग र पाँचथर जिल्ला लिम्बू जातिको बाहुल्यता भएको जिल्ला भएकाले लिम्बुवान प्रान्त हुनुपर्नेमा जोड रहेको ।
- राज्यको पुनर्संरचनाको आधार जातीय, क्षेत्रीय, भाषिक, साँस्कृतिक र ऐतिहासिक हुनुपर्ने ।
- सीमाङ्गन ऐतिहासिक पृष्ठभूमिका आधारमा हुनुपर्ने ।
- नामाङ्गन जातीय एवं ऐतिहासिक पहिचानको आधारमा हुनुपर्ने ।
- आत्मनिर्णयको अधिकार सहितको लिम्बुवान स्वायत्त राज्यको माग पूराहुनु पर्ने ।
- राज्यशक्तिको बाँडफाँड गर्दा कार्यकारी राष्ट्रपति र दैनिक कार्यसञ्चालनको लागि प्रधानमन्त्री हुनुपर्ने ।
- केन्द्र, प्रदेश र स्थानीय गरी ३ तहको सरकार हुनुपर्ने ।
- २ सदनको केन्द्र, जनप्रतिनिधिसभा र राष्ट्रियसभा हुनुपर्ने र प्रदेशमा १ सदनको हुनुपर्ने ।

टोली नं. ३

मोरङ्ग र भोजपुर

- राष्ट्रिय एकता र जनता विचको भाइचाराको खलल नपुग्ने गरी सहयोगात्मक अवधारणामा आधारित भएर संघीय इकाइहरू निर्माण गर्नुपर्ने ।

टोली नं. ४

सुनसरी र धनकुटा

- राज्यको पुनर्संरचना आर्थिक, भौगोलिक र ऐतिहासिक आधारमा हुनु पर्ने ।

टोली नं. ५

संखुवासभा र तेह्रथुम

टोली नं. ६

ओखलढुङ्गा

- भौगोलिक अवस्थिति र अनुकूलता, जनसंख्याको प्रकृति र जनघनत्व, प्राकृतिक स्रोत र आर्थिक, सम्भावना, भाषिक, साँस्कृतिक एवं जातीय सघनता, राजनीतिक र प्रशासनीक सम्भाव्यताका आधारमा न्यूनतम प्रदेशहरूको बाँडफाँड गरी संघीय एकाइहरूबीच उत्पन्न हुनसक्ने विवाद समाधान सम्बन्धी संयन्त्रको निर्माण संविधानमा हुनुपर्ने ।

टोली नं. ७

सोलुखुम्बु

- राज्य पुनर्संरचनाका आधारमा ऐतिहासिक, भुगोल, जातिय प्राकृतिक स्रोत साधनको उपलब्धता जस्ता विषयमा मिश्रित राय प्राप्त भएको ।
- राज्य पुनर्संरचना गर्दा नेपाली जनतासंग अझ छलफल बहस चलाई सबै लाई जानकारी गराउनु पर्ने ।
- शेर्पाहरुको बाहुल्यता भएको क्षेत्रमा शेर्पा स्वायत्त प्रदेशको माग गरेको ।
- राज्य पुनर्संरचना गर्दा ILO 169 / UNDRIP लाई आधारमा गर्नुपर्ने ।

टोली नं. ८

सप्तरी र खोटाङ्ग

- राज्यको ढाँचा आत्मनिर्णयको अधिकार सहितको स्वायत्त र संघीय हुनुपर्ने,
- राज्य पुनर्संरचनाका आधार जातिय, भुगोल, भाषा, ऐतिहासिक पृष्ठभूमि, प्राकृतिक स्रोत साधनको उपलब्धता जस्ता विषयमा मिश्रित राय प्राप्त भएको ।
- राज्य पुनर्संरचना गर्दा अन्तर्राष्ट्रिय अनुभवबाट पनि शिक्षा लिन सुझाव प्राप्त,
- राज्य पुनर्संरचना गर्दा नेपाली जनतासँग अझ छलफल बहस चलाई सबैलाई जानकारी वनाइनु पर्ने ।
- संघीय एकाइहरुको संख्या सम्बन्धी मिश्रित सुझाव प्राप्त भएको छ,
- सबै समूहका माग भन्दा वास्तविक नेपालको आवश्यकता के हो भनी पहिचान गरी त्यसको समाधान हुनेगरी मात्र पुनर्संरचना गर्नु पर्ने ।

टोली नं. ९

सिराहा र उदयपुर

- सार्वभौमसत्ता, राष्ट्रिय अखण्डता र राष्ट्रिय एकतामा कुनैपनि हिसाबले खलल नपुग्नेगरी राज्यको पुनर्संरचना गरीनुपर्ने ।
- जतीय कलह र देश विखण्डन नहुने गरी प्रदेशहरु निर्माण गरीनु पर्ने ।
- स्वायत्तता विकास र अग्रगमनका लागि हुनुपर्ने, राज्यबाट अलग्गिने गरी दिईनु नहुने ।

टोली नं. १०

दोलखा र रामेछाप

टोली नं. ११

धनुषा र महोत्तरी

- केन्द्र, प्रान्त, जिल्ला र स्थानीय तह गरी बढीमा चार तह हुनु पर्दछ । कतिपय ठाउँमा केन्द्र, प्रान्त र स्थानीय गरी तीनको पक्षमा पनि सुझाव प्राप्त भएको ।
- प्रान्त सकेसम्म कम हुनु पर्दछ ।
- स्वायत्त मधेश एक प्रदेश हुनु पर्ने ।
- राज्य विभाजनको आधार भूगोल, आर्थिक संभाव्यता, जनजाति र भाषा भाषि हुनु पर्ने ।
- राजस्व जुन क्षेत्रमा उठेको छ त्यसै क्षेत्रमा बढि खर्च हुनु पर्ने ।
- स्वायत्त प्रदेश भित्र उप प्रदेश हुन सक्ने ।
- प्रत्येक प्रान्तमा छुट्टाछुट्टै सुरक्षा बल हुनु पर्ने ।

टोली नं. १२

बारा, पर्सा र रौटहट

- संघीय राज्य हुनुपर्ने,
- समग्र मधेश एक प्रदेश हुनुपर्ने,
- पहाड तराई र हिमाल मिलाएर संघीयता कायम गर्नुपर्ने,
- राज्यशक्तिको बांडफांड संघीय र प्रान्तिय रूपमा हुनुपर्ने ।

टोली नं. १३

सर्लाही र सिन्धुली

- नेपालको प्रान्तिय विभाजन, भाषा, जनसंख्या, प्राकृतिक स्रोतको आधारमा हुनुपर्दछ ।
- प्रान्तको नामकरण ऐतिहासिक स्थल, राष्ट्रिय विभूति, भाषाको आधार उपयुक्त हुन्छ ।
- नेपाललाई ७ प्रान्तिय एकाइमा विभाजन गर्न उपयुक्त हुन्छ ।
- प्रान्तिय सीमानाको निर्धारण जिल्लाको आधारमा हुनुपर्दछ ।

- केन्द्र र प्रान्त वीचको विवादको समाधान, सर्वोच्च अदालत, संवैधानिक अदालत र उच्च स्तरीय आयोगको माध्यमबाट गरीनु पर्दछ ।
- केन्द्रीय, प्रान्तीय र स्थानीय सरकारको अधिकारको बाँडफाँड स्थानीय सरकारले मात्र गर्न पाउने अधिकारको सूची उल्लेख गरेर ।

टोली नं. १४
मकवानपुर र चितवन

टोली नं. १५
काठमाडौं, भक्तपुर र ललितपुर
काठमाडौं - २

- राष्ट्रिय एकता र अखण्डता सुदृढ हुनेगरी प्रान्त / प्रदेश निर्माण गर्नुपर्ने ।
- हिमाल, पहाड र तराईको पारस्परिक अन्तरनिर्भरता समेत विचार गर्नुपर्ने ।
- आर्थिक संभावना , भौगोलिक अनुकुलतालाई ध्यान दिनु पर्ने ।
- प्राकृतिक स्रोत साधनको समानुपातिक वितरणलाई ध्यान दिनुपर्ने ।
- मुलुकका सबै जाती,जनजाती , क्षेत्र र समुदायको पहिचान , प्रतिनिधित्व र स्वशासनको प्रत्याभुति हुनु पर्ने ।
- जातीय कलह र विभाजन नहुने गरी संघीय दिनु पर्ने ।
- तल्लो तहमा बढी अधिकार दिनु पर्ने ।
- ३ - १५ सम्म प्रदेश निर्माण गरीनु पर्ने ।

ललितपुर

- जातीयको आधारमा संघीय निर्माण गरिनु हुँदैन र भौगोलिक आधारमा संघ निर्माण गर्न ।
- नेवा: राज्य, ताम्सालिङ र थारु राज्यको कुराहरु समाजमा व्यापक रूपमा उठ्ने गरेको छ, खस, बाहुनको कुरा कतै उठ्दैन संविधानले नेवा: राज्य, ताम्सालिङ, थारु राज्य बनाएमा खस, बाहुनको पनि छुट्टै राज्य किन नहुने ?
- दक्षिण ललितपुरलाई छुट्टै जिल्ला बनाइयोस् ।
- जातीय हिसाबले संघीय विभाजन नगरुन् । जात, धर्मको कुरा नउठाएर मानव भएर सोचौं ।
- जहाँ जस्को बहुमत छ, राज्य प्रणाली त्यसैको आधारमा संघ निर्माण गरौं ।
- देश टुक्रने गरी संघ निर्माण नगरौं ।

टोली नं. १६
नुवाकोट र रसुवा

टोली नं. १७
काभ्रेपलाञ्चोक र सिन्धुपाल्चोक

- पुरानो सामन्तवादी संरचना गतिशील नभएको हुँदा राज्यको सबै क्षेत्रमा पूनरसंरचना होस् ।
- अबको संघीयता आत्मनिर्णयको अधिकार सहितको जातिय/क्षेत्रीय स्वशासनयुक्त होस् ।
- आर्थिक हिसावले पनि संघात्मक बनाउनु पर्छ ।
- संघीय लोकतान्त्रिक गणतन्त्रात्मक शासन व्यवस्था होस् ।
- भूगोल र जनसंख्याको आधारमा संघीयता हुनु पर्छ ।
- पाँच विकास क्षेत्रलाई नै प्रदेश मानेर संघीयता लागू गर्नु पर्ने ।
- जनजातीका आधारमा संघीयता बन्नु नहुने ।
- हिमाल, पहाड र तराई मिलाएर मात्र संघीयतामा जानु पर्ने ।
- जातीय निरपेक्ष संघीयता हुनु पर्छ ।
- राज्यको हरेक अङ्ग समावेशी हुने गरी पूनरसंरचना हुनु पर्दछ ।
- सबै जाति वर्ग, सम्प्रदायमा मानिसमा नेपालीत्व विकास हुने गरी संघीयता निर्माण हुनु पर्ने ।
- प्रादेशिक सभाको गठनमा बढीमा ५१ जना हुनु पर्ने ।

टोली नं. १८
कास्की र स्याङ्जा

- राष्ट्रिय अखण्डता, अक्षुण्णता कायम राख्दै सबैलाई स्वीकार हुने गरी संघीय प्रदेशको विभाजन गरीनु पर्ने ।

- प्रदेश विभाजन गर्दा, जातीय, भाषिक, संस्कृति, जनसंख्या, प्राकृतिक स्रोत, भूगोल, प्रशासनिक सुगमता, आर्थिक आधार जस्ता विषयहरू अध्ययन विश्लेषण गरी प्रदेश विभाजनको आधारहरू तय गरीनु पर्ने ।
- जनताको चाहना र भावना अनुरूप प्रदेशको नामकरण गरिनु पर्ने । प्रदेश विभाजनका आधारबाट नै नामकरण गर्न सकिने ।
- केन्द्र, प्रदेश, स्थानीय गरी ३ तहको सरकारको व्यवस्था गर्ने , केन्द्र, प्रदेश र स्थानीय सरकारको अधिकार बाँडफाँड संविधानमा नै स्पष्ट गर्नु पर्ने ।
- अधिकारको प्रयोग गर्दा विवाद हुन आएमा विवादीत विषयको गम्भिरता महत्व हेरी सरकार, अदालत, जनमत संग्रहबाट टुङ्गो लगाउने प्रावधान राख्ने ।

टोली नं. १९

लम्जुङ्ग र मनाङ्ग

- सार्वभौमिकता, एकता र अखण्डतालाई अक्षुण्ण राख्दै नेपाली समाजका विद्यमान जातिय, वर्गिय, क्षेत्रीय, लैंगिक र सीमान्तीकरणको समस्या अन्त्य गर्ने गरी लोकतान्त्रिक मुल्य मान्यतामा आधारित भएर राज्यको पुनर्संरचना र राज्यशक्तिको बाँडफाँड गरिनुपर्ने ।
- बलियो केन्द्र, गतिशिल र सहयोगात्मक संघीयताको आधारमा राज्यको पुनर्संरचना गरिनुपर्ने ।
- संघीय एकाइहरूको नामकरण गर्दा स्थानीय भाषा र ऐतिहासिकता आधारमा हुनुपर्ने ।

टोली नं. २०

धादिङ्ग र गोरखा

- जाती, भाषा र क्षेत्रको आधारमा आत्मनिर्णयको अधिकार र स्वशासन सहितको संघीय प्रदेशहरू हुनु पर्ने ।
- क्षेत्रीय, भौगोलिक र जनसंख्याको आधारमा राज्यको पुनर्संरचना हुनु पर्ने ।
- संसदीय प्रणाली नभई जनताको गणतन्त्रात्मक राज्य प्रणाली अपनाउनु पर्ने ।
- राज्य तीन तहको हुनु पर्ने । (केन्द्र, राज्य र स्थानीय)
- संघीय एकाइ निर्धारण गर्दा Win Win Agreement अपनाउनु पर्ने ।
- विभिन्न तहको संघीय एकाइको अधिकार सम्बन्धी विषय सूची र साभा सूचीको निर्धारण गर्दा समता, समानता र समावेशिको सिद्धान्त अनुसार गर्नु पर्ने ।
- संघीय एकाइहरू बीच उत्पन्न हुन सक्ने विवादको समाधान संवैधानिक अदालतबाट गरीनु पर्ने ।

टोली नं. २१

तनहुँ र नवलपरासी

- क) संघीय एकाइमा विभाजन गर्ने व्यवस्था
- ऐतिहासिक पहिचानको आधारमा एकाइ विभाजन ।
 - ३ देखि १३ संघीय एकाइमा विभाजन गर्नुपर्ने ।
 - जाति, भाषा, संस्कृति, प्राकृतिक र भू-बनोटको आधारमा एकाइ विभाजन ।
 - आर्थिक सम्भाव्यताको आधारमा ईकाई विभाजन ।
 - संघीय एकाइमा विभाजन गर्न नहुने ।
- ख) संघीय एकाइको नामकरण
- जातीय आधारमा हुनुपर्ने ।
 - हिमाल चुचुरा को आधारमा हुनुपर्ने ।
 - नदीनालाको आधारमा हुनुपर्ने ।
 - राष्ट्रिय विभूतिको नामको आधारमा हुनुपर्ने ।
 - धार्मिकस्थलको आधारमा हुनुपर्ने ।
 - ऐतिहासिकस्थलको आधारमा हुनु पर्ने ।
 - सांस्कृतिक पहिचानको आधारमा हुनु पर्ने ।
 - प्राकृतिक सीमाको आधारमा ईकाई बनाउनुपर्ने ।
- ग) प्रान्त कति ?
- ३ वटा देखि १३ वटा हुनुपर्ने ।
 - धेरै प्रान्तमा विभाजन गर्न नहुने ।
- घ) संघीय एकाइलाई कति तहमा विभाजन गर्ने ?
- केन्द्र र स्थानीय तह मात्रै ।
 - संघ, संघीय एकाइ र स्थानीय निकाय गर्ने । (तीन तह)
- ङ) संघीय एकाइ र स्थानीय निकायहरूलाई दिईने अधिकारहरू
- स्थानीय तहलाई अधिकतम अधिकारको निक्षेपण ।

- आत्म निर्णयको अधिकार सहितको ।
- आत्मनिर्णय आवश्यक नभएको ।
- संघ (केन्द्र) लाई सुरक्षा, अर्थ, विदेश सम्बन्ध, आधारभूत र पूर्वाधार निर्माण, राष्ट्रिय नीति, र संघीय एकाइ र स्थानीय सरकार बीचको सम्बन्ध र प्रभावबाट हेर्ने अधिकार दिने । बाँकी अधिकार संघीय एकाइ र स्थानीय निकायलाई दिने ।

टोली नं. २२

कपिलवस्तु, अर्घाखाँची र रुपन्देही

- नेपाल संघीय लोकतान्त्रिक गणतन्त्रात्मक हुनुपर्दछ भन्ने अधिकांश वक्ताको भनाई रहेको छ भने संघीयताले राज्य टुक्रन्छ भन्ने केही भनाई आएका छन्
- संघिय राज्यहरूको विभाजन गर्दा लिनुपर्ने आधारहरूको बारेमा विविधता देखा परेको छ ।
- राज्यहरूको सीमांकन गर्दा जातीगत रूपमा गर्नुपर्ने भन्ने केही राय सुभावा आएका छन् भने देशको भुगोल जनसंख्या र आयस्रोतका आधारमा राज्यहरूको सीमांकन गर्नुपर्ने भन्ने केही राय प्राप्त भएका छन् ।
- राज्यलाई हिमाल, पहाड र तराई/मधेश समेटिने गरी विभाजन गरीनु पर्दछ भन्ने केही सुभावा र तराई/मधेशलाई छुट्टै प्रदेश बनाउने भन्ने केही सुभावा आएका छन् ।
- जनगणना पछिमात्र राज्यको पुनर्संरचना गरीनुपर्छ भन्ने केही सुभावा आएका छन् ।
- भूमि सम्बन्धी कानून बनाउने अधिकार प्रान्तीय सरकारमा हुनुपर्ने ।

टोली नं. २३

पाल्पा र गुल्मी

- राज्य पुनर्संरचना एउटै मात्र आधारलाई लिएर गर्न नहुने ।
- संघीयतामा जादा राष्ट्र वलियो हुने गरी गरीनुपर्ने ।
- कुनै एउटा मात्र पक्षको माग पुरा गर्ने गरी संघीयताको आधार लिन नहुने ।
- संघीयताका बारेमा गहन बहस, छलफलको आवश्यकता छ ।

टोली नं. २४

बागलुङ्ग र पर्वत

- राज्य पुनर्संरचनाका आधार जातिय, भुगोल, ऐ तिहासिक, प्राकृतिक स्रोत साधनको उपलब्धता जस्ता विषयमा मिश्रित राय प्राप्त भएको ।
- रा.ज.मो. पक्षका कार्यकर्ताबाट संघीयता नभई केन्द्रकृत राज्य संरचना तय गरी विकेन्द्रिकरणलाई प्रभावकारी कार्यान्वय गर्ने खालको हुनुपर्ने ।
- राज्य पुनर्संरचना गर्दा नेपाली जनतासँग अभि छलफल बहस चलाई सवैलाई जानकारी गराउनुपर्ने ।
- सवै समुहका मागभन्दा वास्तविक नेपालको आवश्यकता के हो भनि पहिचान गरी त्यसको समाधान हुनेगरी मात्र गर्नु पर्ने ।

टोली नं. २५

म्याग्दी र मुस्ताङ्ग

- संघीय संरचना जाति, प्रदेश, धर्मसंस्कृति, भाषा, प्राकृतिक सम्पदा र भूगोलको आधारमा मिश्रित हुनुपर्ने ।
- स्थानीय तहलाई स्वायत्त शासनको अधिकार दिनुपर्ने ।
- प्राकृतिक स्रोतसाधन, उब्जाउ जमीन, वनजंगल, जलस्रोत र खनीजको न्यायोचित वितरण भूगोलको आधारमा हुनुपर्ने ।
- राज्य विखण्डन हुन नदिन अधिकार केन्द्रलाई दिनुपर्ने ।

टोली नं. २६

दाङ्ग र सल्यान

- आदिवासी, जनजाती, मधेशी, मुस्लीम, दलित र पिछिडएका महिलाको उत्थानका लागि विशेष अधिकार सहितको व्यवस्था गरीनु पर्ने ।

टोली नं. २७

प्यूठान र रोल्पा

- राष्ट्रिय एकता र जनता विचको भाइचाराका खलल नपुग्ने गरी सहयोगात्मक अवधारणामा आधारित भएर संघीय इकाइहरू निर्माण गर्नुपर्ने ।

टोली नं. २८

रुकुम र जाजरकोट

- जुन भूगोलमा जुन जाति छ, तिनीहरूलाई पूर्ण अधिकार दिइनुपर्ने ।
- राष्ट्र खण्डित नहुने गरी संविधान बनाइनुपर्ने ।
- सबै जनजातिलाई समान अवसर दिइनु पर्ने, महिलाहरूलाई विशेष संरक्षण गर्नुपर्ने ।
- दलितहरूलाई संबोधन गरीनुपर्छ ।
- जाति, भाषा र भूगोलको आधारमा राज्यको पुनर्संरचना गरीनुपर्ने ।
- संघीय एकाइहरूको तह - (१) संघ (केन्द्र) (२) स्वायत्त प्रदेश (३) स्थानीय उप स्वायत्त क्षेत्र इलाका हुनु पर्ने ।

टोली नं. २९ बर्दिया र सुर्खेत

- हिमाल, पहाड, तराई, जाति र सप्रदाय मिलाएर संघीय राज्यको निर्माण गर्ने ।
- संघीय राज्य निर्माण गर्दा बढीमा १० वटा संघीय राज्य हुनु पर्ने ।
- दलितको हकमा विशेष अधिकार हुनु पर्ने ।
- थारुवान प्रदेशको व्यवस्था हुनु पर्ने ।
- संघीय विभाजन भूगोल, जनसंख्या र प्रकृतिको आधारमा गरीनु पर्ने ।
- एक प्रदेश एक मधेश मान्य नहुने ।
- सेना, मूद्रा, वैदेशिक सम्बन्ध र ठूला विद्युतिय प्रोजेक्टहरू केन्द्र सरकारसँग हुनु पर्ने ।
- ७५ जिल्लालाई घटाएर ३५/४० बनाउनु पर्ने ।
- संघीयतामा जानको लागि राज्यले कुनै धर्म गर्ने भन्ने विषयमा जनमत संग्रहमा जानु पर्ने ।

टोली नं. ३० दैलेख र बाँके

- संघीयता सम्बन्धमा जातिय, क्षेत्रीय आधारमा गरीनु पर्छ ।
- स्वायत्त मधेश हुनु पर्ने ।
- सदभावनात्मक रूपले प्रदेश विभाजन गरीनु पर्छ ।
- धर्म, जात, लिङ्ग वर्ग समुदाय क्षेत्र आदि सबैलाई अटाउने गरी संघीयता बनाइन पर्ने ।
- उत्तर-दक्षिण क्षेत्र निर्धारण गरी संघीयता कायम हुनु पर्ने ।
- संघीय राज्यको संख्या - ५ देखि १४ बनाइनु पर्ने ।
- संघीय राज्यको आधार भूगोल, जनसंख्या, पहाड, तराई हिमाल समेटेर हुनु पर्ने ।
- आत्मनिर्णयको अधिकार हरेक संघीय राज्यलाई दिनु पर्छ ।
- मधेश एक प्रदेश हुनु हुँदैन ।
- जातीय, क्षेत्रीय र भौगोलिक आधारमा संघीय राज्य बनाइनु पर्छ ।

टोली नं. ३१

जुम्ला

- कर्णाली प्रदेशलाई स्वयत्तता दिनुपर्ने र संघीयतामा गईसकेपछि २०-२५ वर्ष सम्म केन्द्रिय सरकारबाट प्राथमिकताका साथ विशेष बजेटको व्यवस्था हुनुपर्ने ।
- कर्णाली प्रदेशका सम्पूर्ण महिला र दलितहरूको समस्याको बारेमा नयाँ बन्ने संविधानमा नै विषेश व्यवस्था गर्नुपर्ने कुराको संबोधन हुनुपर्ने ।

टोली नं. ३२

कालिकोट

- नेपाललाई संघीय एकाइ (प्रान्त) मा विभाजन गर्दा कुनै एउटा मात्र पक्षलाई आधार नलिई हाम्रो समाजको विविधतायुक्त पक्षहरूलाई आत्मसात् गर्दै जातीय बसोबासको स्थिति, भाषा-संस्कृतिको विद्यमान अवस्था विभाजित नहुने गरी भौगोलिक क्षेत्र, प्राकृतिक स्रोत सम्पदा, आर्थिक सम्भाव्यतालाई ध्यान पुर्‍याई प्रान्तहरू निर्माण गरीनु पर्ने सुझाव आएको छ ।
- देशको सार्वभौमसत्ता विखण्डित नहुने गरी आदिवासी जानजातिहरूलाई आत्मनिर्णयको अधिकार दिइनुपर्ने ।
- समान विकास हुने, छुवाछुत र सामन्तवादको अन्त्य हुने खालको स्वायत्त प्रदेश निर्माण गरीनुपर्ने विषय रहेका छन् ।
- सुझाव प्रान्त निर्माण गर्दा हिमाल, पहाड, तराई पर्ने गरी गर्नुपर्ने ।
- नेपाललाई संघीय नबनाई वर्तमान संरचनामा नै समावेशी बनाउनुपर्ने ।
- राज्यलाई स्वायत्त अधिकार दिएर केन्द्रलाई बढी अधिकार दिई देशलाई शक्तिशाली बनाउनुपर्छ ।

- संघीय एकाइ (प्रान्त) को नामकरण गर्दा भूगोल, नदीनाला, धार्मिकस्थल, हिमाली, चुचुरा र ऐतिहासिक स्थल, जाति, भाषा-संस्कृतिको आधारमा गरीनु पर्ने ।
- प्रान्तको सीमा निर्धारण गर्दा जातीय सघन उपस्थितिलाई प्राथमिकता दिइनुपर्ने समेत पाइन्छ । सुभाबमा नेपाललाई मूलतः ११ देखि १४ वटा प्रान्तमा विभाजन गर्न उपयुक्त हुने उल्लेख छ ।
- पिछडिएको प्रान्तलाई विशेष अधिकार दिएर संघीय एकाइबीच अधिकार बाँडफाँड गर्ने तथा केन्द्र, प्रान्त र स्थानीय तहमा गरी ३ तहको सरकार गठन गरीनु पर्ने ।
- केन्द्र, प्रान्त र स्थानीय सरकारको अधिकार क्षेत्रको बाँडफाँड संविधानमा नै केन्द्र, प्रदेश र स्थानीय सरकारले गर्न पाउने अलग अलग वा साझा सूची उल्लेख गरेर दुईमध्ये कुनै एक तरिकाबाट गर्न सकिने ।
- केन्द्र र प्रदेश वा प्रदेश-प्रदेशहरूबीच उत्पन्न हुने विवाद समाधान गर्न दिएका विकल्पहरू मध्ये जनमत संग्रह, संघीय एकाइहरू बीच समन्वय गर्ने निकाय, केन्द्रीय व्यवस्थापिका र अदालती संयन्त्र अपनाउनु पर्ने ।
- संविधानमा उल्लेख नगरीएका अधिकार संघीय (केन्द्रीय) सरकारलाई दिनुपर्ने ।
- संघीय, प्रान्तीय, स्थानीय सबै तहको व्यवस्थापिकीय, कार्यकारिणी र न्यायिक अधिकारको बाँडफाँड गर्दा लैंगिक र जातीय अधिकारको सुनिश्चितता गर्दै सबैको प्रतिनिधित्व हुने व्यवस्था संविधानमा अनिवार्य रूपमा राखिनुपर्ने ।

टोली नं. ३३

डोल्पा

- साझा मनोविज्ञान, समान अर्थजीवन भएको क्षेत्र कर्णाली अञ्चललाई कर्णाली प्रदेश कायम गर्नु पर्ने,
- राज्यको ढाँचा आत्मनिर्णयको अधिकार सहितको स्वायत्त र संघीय हुनु पर्ने,
- संघ विभाजन गर्दा हिमाल, पहाड र तराईलाई मिलाएर गर्नु पर्ने,
- डोल्पा जिल्लालाई दुई भागमा विभाजन गर्नु पर्ने,
- डोल्पा जिल्लाका बासिन्दालाई अन्यत्र बस्ने व्यवस्था मिलाई जिल्लालाई राज्यको विशेष पर्यटन क्षेत्रको रूपमा विकास गर्नु पर्ने ।

टोली नं. ३४

मुगु

- संघीयताको विभाजन जातिय आधारमा गरीनु नहुने यस्को लागि भौगोलिक आधारमा संघीयता दिनु पर्ने ।
- भौगोलिक तथा साँस्कृतिक आधारमा संघ बनाईनु पर्ने ।
- भेरी, कर्णालीलाई एउटै साँस्कृतिक पहिचान भएकाले यसलाई एउटा संघ बनाइनु पर्ने ।
- आत्मनिर्णय सहितको अधिकार दिइनु पर्ने ।
- आफ्नो हक हितका लागि विद्रोह हुनु स्वभाविकै हो ।
- कर्णाली संघीयता प्रदेश बनाउदा बाजुराको ११ गा.वि.स. पनि समावेश गरीनु पर्ने ।
- वर्तमान जिल्ला, अञ्चल निर्माण गर्दा जिल्ला स्तरिय छलफल गरी टुंग्याउनु पर्ने ।
- राज्यको स्वरूप तीन तहको (केन्द्र, प्रदेश र स्थानीय) हुनु पर्ने ।
- मुगुको नाम फेरी रारा जिल्ला भनिनु पर्ने ।
- कतिपय ठाउमा खत्याड जिल्ला अलग्गै हुनु पर्ने आवाज पनि आएको ।
- राष्ट्रिय अखण्डतामा असर पर्ने गरी सन्धि सम्झौता गर्न नहुने ।
- राज्य पुनर्संरचना गर्दा आर्थिक, भौतिक, साँस्कृतिक सबै पक्षको विचार गर्नु पर्दछ ।
- विकेन्द्रकरणको अवधारणा अनुरूप सेवा केन्द्र स्थापना भएपनि केन्द्रबाट नियन्त्रण गर्ने कार्य राम्रो होइन ।
- संघीयता पूर्व जलस्रोत सम्बन्धी सन्धि संझौता नगरियोस ।
- कर्णाली संघीयता दिनु पर्ने यसमा सेती अञ्चलको केहि भाग (बाजुरा) कर्णालीमा गाभिनु पर्ने ।
- कर्णालीको स्रोत सम्पदा अन्यत्र लान दिन नहुने । कर्णाली माथिको हक अधिकार कर्णालीवाँसी कै हुनु पर्ने ।
- नागरीकता सरल तरिकाबाट पाउन गाउ विकास समितिबाटै वितरणको व्यवस्था गरीनु पर्ने ।
- अब संविधान बनेपछि नयाँ विद्रोह प्रारम्भ नहोस ।
- सेती कर्णाली बेग्लै प्रदेश हुनुपर्छ ।
- सबै जाति, क्षेत्र, भूगोलमा समान विकास हुनु पर्ने ।
- पार्टीगत धारणाबाट नभै सबै पार्टी मिलेर संविधान बनाउनु पर्ने ।
- संघीयता गर्दा आरक्षण सहित केन्द्रबाट पूर्वाधार विकास गरीनु पर्ने ।

- स्थानीय निकाय बलियो हुनु पर्ने ।
- कर्णाली छुट्टै संघीय राज्य हुनपर्ने , यसमा अन्य कुनैपनि जिल्ला र अंचलको भूभाग नगाभियोस ।
- पत्येक गाउँ गाउँमा सरकारी कार्यालयहरु स्थापना गरीनुपर्ने ।
- पांच विकास क्षेत्रका आधारमा संघ बनाइनु पर्ने ।
- हिमाल , पहाड र तराई मिलाएर संघ बनाउनु पर्ने ।

टोली नं. ३५

हुम्ला

- कर्णाली स्वायत्त प्रदेश/भेरी कर्णाली स्वायत्त प्रदेश/लामा (भोटे) जातीहरुले जातीय स्वायत्त प्रदेशको माग सुनिएको कारणले यी विषयहरुलाई संवोधन गर्न सक्नु पर्ने ।
- हुम्ला जिल्लालाई भौगोलिक अवस्था अनुसार तीन भागमा विभाजन गरीनुपर्ने देखिन्छ ।
- देशको सार्वभौमसत्ता र राष्ट्रिय अखण्डतामा कुनैपनि किसिमको आँच नआउने गरी राज्यको पुनर्स रचना गरीनुपर्ने, र त्यसको आधार भुगोललाई बनाइनुपर्दछ ।

टोली नं. ३६

कैलाली, कञ्चनपुर र डडेल्धुरा

- भाषागत, क्षेत्रगत आधारमा प्रदेश विभाजन हुनुपर्ने ।
- आत्म निर्णयको आधारमा संघीयता हुन नहुने ।
- प्रान्तको स्वायत्त सरकार भएपनि केन्द्र सरकारको अधीनमा रहि कामकाज गर्नुपर्ने ।
- बढीमा ६ - १० वटा संघीय राज्य हुनुपर्दछ ।
- कैलाली, कञ्चनपुर, बाँके, बर्दिया र दाङ एउटा राज्य हुनुपर्ने र नाम तराई प्रदेश राख्ने ।
- प्रदेशलाई आत्मनिर्णयको अधिकार दिनुपर्ने ।
- सेना, मुद्रा र परराष्ट्र सम्बन्ध वाहेकको अधिकार राज्यलाई दिनुपर्ने ।
- भौगोलिक क्षेत्रको आधारमा गा.वि.स. थप गरीनुपर्ने ।
- सुदूरपश्चिमलाई कर्णाली प्रदेश सरहको रूपमा स्थापित गरीनुपर्ने ।
- तराई, पहाड र हिमाल मिलाएर राज्यको निर्माण हुनुपर्ने ।
- सुदूर पश्चिमाञ्चलको राजधानी डडेल्धुरा हुनुपर्ने ।
- ७ प्रदेश: कोशी, सगरमाथा, वागमती, गण्डकी, लुम्बीनी, कर्णाली र महाकाली हुनुपर्ने ।
- सेती, महाकाली प्रदेश हुनुपर्ने ।
- प्रदेशको नामकरण जातीय आधारमा नभई ऐतिहासिकताका आधारमा राख्नुपर्ने ।
- प्रशासनिक निकायमा समानुपातिक प्रणालीमा आधारित व्यवस्था गरीनुपर्ने ।
- क्षतीपूर्ति सहितको सुदूरपश्चिम संघीयता बनाइनुपर्ने ।
- एक मधेश एक प्रदेश हुनुहुँदैन ।
- युवा मन्त्रालयको व्यवस्था गरीनुपर्दछ ।
- केन्द्र, प्रान्त र स्थानीय गरी ३ तह बनाउनुपर्ने ।
- सुदूरपश्चिमका लागि सम्पूर्ण बजेटको ३० प्रतिशत बजेट छुट्याउनुपर्ने ।
- जातीय राज्य हुने हुँदैन ।
- उत्पीडित जाती र क्षेत्रका नाममा राज्यको नामकरण गरीनुपर्ने ।
- केन्द्रमा सम्पर्क भाषा नेपाली हुने तर राज्यमा आ-आफ्नो सम्पर्क भाषा हुनुपर्ने ।
- जनवादी गणतन्त्र नेपाल हुनुपर्ने ।
- जातीय र भूगोलको आधारमा संघीयता हुनुपर्ने ।
- जातीय र क्षेत्रीय आधारमा प्रदेश विभाजन गर्न नहुने ।
- स्थानीय स्वायत्त शासन हुनुपर्ने ।
- जम्मा जिल्ला ७५० हुनुपर्ने ।
- भित्री मधेशलाई छुट्टै जिल्लाको व्यवस्था हुनुपर्ने ।
- भूगोलको आधारमा ५ प्रान्त हुनुपर्ने ।
- नेपालको भूगोलमा मधेश नै छैन त्यसैले मधेश नामकरण हटाउनुपर्ने ।
- हिमाल, पहाड र तराई मिलाएर राज्यको पुनर्सरचना गर्नुपर्ने ।
- जिल्ला, नगर, गा.वि.स. र निर्वाचन क्षेत्रको सीमाना हेरफेर हुनुपर्ने ।
- विकेन्द्रकरण तथा स्थानीय स्वायत्त शासन हुनुपर्ने ।
- केन्द्र, प्रदेश, जिल्ला, गाउँ/नगर हुनुपर्ने ।
- थारुवान स्वायत्त राज्य हुनुपर्ने ।

- शक्ति पृथकीकरण हुनुपर्ने ।
- जलस्रोत, विदेश सम्बन्ध, सेना, मुद्रा सम्बन्धी अधिकार केन्द्रमा ।

टोली नं. ३७

बभाङ्ग

टोली नं. ३८

डोटी र अछाम

- राष्ट्रिय एकता र जनता विचको भाइचाराको खलल नपुग्ने गरी सहयोगात्मक अवधारणामा आधारित भएर सकेसम्म थोरै संख्यामा संघीय इकाइहरु निर्माण गर्नुपर्ने ।

टोली नं. ३९

बैतडी र दार्चुला

- सवैले सवै प्रदेश (सिंगो नेपाल) मेरो हो भन्न सक्ने भावनाको विकास हुने गरी संघीयतामा जानुपर्ने ।
- जातिय आधारमा मात्र संघीयतामा जानु नहुने ।
- संघीयताको आधार भुगोल, जनसंख्या, भाषा, प्राकृतिक साधन स्रोत, आर्थिक उपार्जन क्षमता र संस्कृतिलाई मानिनु पर्ने ।
- सुदुरपश्चिमाञ्चलका ९ वटा जिल्ला एउटै प्रदेश हुनुपर्ने ।
- प्रादेशिक केन्द्र चयन गर्दा एकदिनको दुरीमा सवैलाई पायक पर्ने ठाउँमा राखिनुपर्ने ।
- राज्य र राज्य बीचको ठाडो र तेर्सो सम्बन्ध कसरी तय गरीने भन्ने विषयमा स्पष्ट हुनुपर्ने ।

टोली नं. ४०

बाजुरा

राज्य

राज्य

अनुसूची - १०

राज्यको संघीय स्वरूपमा हुने संरचनाको तह, संघीय एकाइको क्षेत्र निर्धारण र नामकरण सम्बन्धमा राजनैतिक पार्टीको अवधारणापत्र/घोषणापत्र/प्रतिवद्धतापत्रमा गरिएको प्रस्ताव

क्र.स.	दलको नाम	संघीयताको स्वरूप	संघीय एकाइ निर्माणको आधार		संघीय राज्यहरूको नामकरणका आधार	संघीय एकाइको नाम
			आधार	संख्या		
१	एकिकृत नेकपा माओवादी	केन्द्र, स्वायत्तगणराज्य स्थानीय तह	जातिय बनौट, भौगोलिक अनुकुलता, भाषिक आधार र आर्थिक सम्भावना	११ राज्य र ३ उप-राज्य	जातिय, भाषिक र क्षेत्रीय आधारमा नामकरण गर्ने	क्षेत्रीय आधारमा, सेती-महाकाली र भेरी-कर्णाली जातिय आधारमा, मगरात, थारुवान, तमुवान, नेवा, ताम्सालिङ, किराँत, लिम्बुवान, कोचिला र मधेश प्रदेश मधेश भित्र भाषिक आधारमा, मिथिला, भोजपुरा र अवध गरी ३ उप राज्य ।
२	नेपाली कांग्रेस	केन्द्र, प्रदेश र स्थानीयतह	-नेपालको राष्ट्रिय अखण्डता -भौगोलिक अवस्थिति र अनुकुलता -जनसंख्या, प्राकृतिक स्रोत र आर्थिक सम्भाव्यता -प्रदेशहरूको अन्तरसम्बन्ध -भाषिक/ जातिय/ एवम सांस्कृतिक सघनता -राजनीतिक/ प्रशासनिक सम्भाव्यता			
३	नेकपा एमाले	केन्द्र, प्रदेश र स्थानीय	-भौगोलिक अवस्थिति -जनसंख्या र जातिगत बसोबासको अवस्था -मातृभाषा र भाषा प्रयोगको अवस्था -सांस्कृतिक विशेषता -प्रशासनिक सुगमता -आर्थिक सामाजिक अन्तर सम्बन्ध र सामर्थ्य सम्भाव्यता -प्राकृतिक स्रोत तथा साधनको उपलब्धता तथा ऐतिहासिकता		जातिय, भाषिक, सांस्कृतिक ऐतिहासिक पहिचान खुल्ने हिसावले	
४	मधेशी जनअधिकार फोरम	केन्द्र, प्रदेश र स्वायत्तक्षेत्रहरू	जातिय, धार्मिक, सांस्कृतिक, भाषिक तथा अन्य विविधताका आधारमा			स्वायत्त मधेश प्रदेश
५	तराई मधेश लोकतान्त्रिक पार्टी		-भौगोलिक समानता -सांस्कृतिक एवम भाषिक निकटता -समान जलवायु -आर्थिक क्षेत्रमा एकरूपता -समानरूपमा शासित अर्थात् शोषण र औपनिवेशवादबाट पिडित रहेकोले पहिचान सम्मान एवम स्वाभिमानको संघर्षमा ऐक्यवद्धता र -भावनात्मक एकता			
६	राष्ट्रिय प्रजातन्त्र पार्टी	केन्द्रीय, राज्य, उपराज्य, जिल्ला र स्थानीय	भूगोल, जनसंख्या, जातिय समुदाय, भाषा, सांस्कृतिक पहिचान, प्राकृतिक स्रोत साधन, आर्थिक सम्भाव्यता		प्रदेशको संख्या र नामकरण सम्बन्धमा विशेषज्ञहरू समेतको संलग्नता भएको उच्चस्तरीय विशेषज्ञहरू समेतको संलग्नता भएको उच्चस्तरीय आयोगको	प्रदेशको संख्या र नामकरण सम्बन्धमा विशेषज्ञहरू समेतको संलग्नता भएको उच्चस्तरीय आयोगको सिफारिशमा सर्वदलीय सहमतिका आधारमा गर्ने

राज्य

राज्य

					सिफारिशमा सर्वदलीय सहमतिका आधारमा गर्ने	
७	नेकपा माले	केन्द्र प्रदेश स्वशासित एकाइ स्थानीय निकाय	जातजाति, भाषा एवं संस्कृतिगत एकरूपता, मिल्दोजुल्दो ऐतिहासिक पृष्ठभूमि र भौगोलिक अनुकुलता र आर्थिक दिगोपन	६ वटा प्रदेश		सगरमाथा, जनक, लुम्बिनी, कर्णाली, सेती महाकाली, बागमती
८	सद्भावना पार्टी	केन्द्र, स्वायत्त प्रदेश स्वायत्त क्षेत्र वा उपप्रदेश	भौगोलिक सांस्कृतिक आधार		हिमाल र पहाडमा स्वायत्त क्षेत्रको नामकरण सम्बन्धित प्रदेशले गर्ने	हिमाल, पहाड र मधेश ३ स्वायत्त प्रदेश र मधेश प्रदेश भित्र भाषा, संस्कृति एवं समुदायका आधारमा विराट, जनक, , बुद्ध, थरुहट, अवध, भोजपुरा, मिथिला, आदि स्वायत्त क्षेत्र
९	राष्ट्रिय जनमोर्चा	केन्द्र, प्रदेश, जिल्ला, गाउँ वा नगरपालिका	प्रशासकिय एकाइको आधारमा	७ वटा प्रदेश		कोशी, सगरमाथा, बागमती, गण्डकी, लुम्बिनी, कर्णाली, महाकाली
१०	नेकपा संयुक्त	केन्द्र, प्रान्त, उप प्रान्त, क्षेत्र, र स्थानीय निकाय	-ऐतिहासिक पहिचान -भौगोलिक विशिष्टता -प्राकृतिक स्रोत सम्पदाको अधिकार -जातिय सहअस्तित्व -भाषा, जाति एवं सांस्कृतिको घनत्व -प्रशासनिक सुगमता -एकिकृत स्वायत्तता -क्षेत्रीय एकरूपता -सामाजिक सम्बन्धको अवस्था			जनचाहना र स्वीकृतिको आधारमा संख्या निर्धारण गर्ने
११	रा.प्र.पा.नेपाल		राष्ट्रिय अखण्डता एवं एकतामा आघात नपुग्ने गरी जातिय घनत्व, भौगोलिक अवस्था एवं आर्थिक संभाव्यता	५	संवैधानिक आयोग गठन गरी प्रान्तहरुको सीमा निर्धारण गर्ने	
१२	नेपाल मजदुर किसान पार्टी	केन्द्र, प्रान्त (राज्य), स्थानीय निकाय	भूगोलको आधारमा सीमाङ्कन गर्ने	१४ अञ्चललाई राज्यको स्वरूप दिने		
१३	राष्ट्रिय जनमुक्ति पार्टी	केन्द्रीय स्वायत्त	जाति विशेषको बहुमत हुनेगरी भौगोलिक आधार, जात जातीहरुको ऐतिहासिकताको आधार र भाषा र सांस्कृतिक आधार	१२ वटा स्वायत्त राज्य परिषद		लिम्बुवान, खम्बुवान, तामाङ्ग ट्युल, संघीय नेवाः, तमु ग्याल्सा, मगरहाड, खसाड, थरुहट, दलित, लुम्बिनी, भोजपुरा र मिथिला
१४	नेकपा एकिकृत	केन्द्र, प्रदेश, स्थानीय तह	जातिय, भाषिक, क्षेत्रको आधार	११ वटा स्वशासित प्रदेश	जातजाति, भाषा भाषि, समुदायका जनताका भावना, ऐतिहासिकता र वस्तु स्थिति	लिम्बुवान, खम्बुवान, तामाङ्गसालिङ, नेपाः मण्डल, तमुवान, मगरात, खसान, पश्चिम खसान, थरुहट, अवध भोजपुरा, मिथिला थारु
१५	नेपाल सद्भावना पार्टी (आनन्दी देवी)	केन्द्र, प्रदेश, उप प्रदेश, स्थानीय	भूगोल, वातावरणीय, पर्यावरणीय समरूपता, जीवन पद्धति, संस्कृति, जनताको Movement को प्रकृति,	१३ वटा		मधेश प्रदेशमा विराट उप प्रदेश, वैदही उप प्रदेश, सिम्रौन उप प्रदेश, अवध उप प्रदेश, थारुवान वा घोडा घाडी उप प्रदेश, पहाड प्रदेशमा खुम्बुवान, मगरात,

			सञ्चार एवं सम्पर्क र सामाजिक अन्तर सम्बन्ध			नेवाः, लिम्बुवान, खसाङ्ग, ताम्सालिङ्ग, र हिमाल प्रदेशमा रसुवा देखि मनाङ्गसम्म १ र रसुवा देखि ताप्लेजुङ्गसम्म १ उप प्रदेश
१६	नेपाली जनता दल		देशको भौगोलिक विशिष्टता जातिय सास्कृतिक एवं भाषिक समानता समान विकास			
१७	समाजवादी प्रजातान्त्रिक जनता पार्टी नेपाल	संघ, प्रदेश, स्थानीय सरकार	जातजाति, भाषा, भौगोलिक, अनुकूलता, सास्कृतिक, ऐतिहासिकता, प्राकृतिक स्रोतको उपलब्धता	१४		लिम्बुवान प्रदेश, खम्बुवान प्रदेश राजवंशी प्रदेश, मिथिला प्रदेश भोजपुरी प्रदेश, ताम्सालिङ्ग प्रदेश नेवाः प्रदेश, अवधी प्रदेश तमुवान प्रदेश, मगरात प्रदेश कर्णाली प्रदेश, भेरी प्रदेश थरुहट प्रदेश, सेति महाकाली प्रदेश
१८	नेपाल परिवार दल	संघीय, प्रादेशिक, स्थानीय	भौगोलिक, प्राकृतिक स्रोत र साधन, जनघनत्व तथा अन्य विशेषता	७ प्रदेश एकाइ	प्रदेशहरूको नाम, संख्या, क्षेत्र र सीमाना संघीय सरकारले प्रदेशको सहमतिमा गर्ने	
१९	नेपाः राष्ट्रिय पार्टी	केन्द्र, प्रान्त, प्रदेश	ऐतिहासिक पहिचान, भाषा र संस्कृतिको आधारमा	५ प्रान्त र १६ प्रदेश		पूर्वाञ्चल प्रान्तमा लिम्बुवान प्रदेश, खम्बुवान प्रदेश र कोचिला प्रदेश, मध्यमाञ्चल प्रान्तमा नेवाः प्रदेश, ताम्सालिङ्ग प्रदेश, मुर्मि प्रदेश, मिथिला प्रदेश र भोजपुरी प्रदेश, पश्चिमाञ्चल प्रान्तमा तमुवान प्रदेश, मगरात प्रदेश र अवध प्रदेश, मध्य पश्चिमाञ्चलमा खाम प्रदेश, विशालपुर प्रदेश र थारुवान प्रदेश तथा सुदूर पश्चिमाञ्चल प्रान्तमा थलारा प्रदेश र डोटी प्रदेश
२०	नेपाल लोकतान्त्रिक समाजवादी दल	केन्द्र, प्रान्त	ऐतिहासिकता, जातीयता, भाषा र संस्कृति, भौगोलिक प्राकृतिक विविधता र जातियता			सिद्धार्थ थरुहट संघीय राज्य, विराट जनक थरुहट संघीय राज्य, किरात संघीय राज्य, नेवाः संघीय राज्य, मगरात संघीय राज्य, तम्बासालिङ्ग, तमुवान, खसान
२१	चुरेभावर राष्ट्रिय एकता पार्टी नेपाल	संघ, प्रदेश, स्थानीय सरकार	चुरेभावर लगायत भौगोलिक सीमा, प्राकृतिक सम्पदाको समान वितरण, मिश्रित सास्कृतिक आधार र प्राकृतिक स्रोतको उपलब्धता			प्रदेशहरूको सीमाना निर्धारण आयोगको सिफारिशका आधारमा गर्ने ।

राज्य

(Signature)

अनुसूची - ११

संघीय एकाइको क्षेत्र निर्धारण र नामकरण सम्बन्धमा नेपाली विद्वानहरुको धारणा:

क्र.स	प्रस्तुतकर्ता	एकाइ निर्माणको	संघीय	संघीय एकाइको नाम	कैफियत
१	दुण्डीराज शास्त्री समेत स्रोत:डा.सुरेन्द्र	भौगोलिक	५	पूर्वाञ्चल प्रदेश मध्यमान्चल प्रदेश पश्चिमान्चल प्रदेश	मध्यपश्चिमान्चल प्रदेश सुदूर पश्चिमान्चल प्रदेश
२	गोविन्द न्यौपाने स्रोत: मंगलसिद्धि मानन्धर, नेपालमा संघीय राज्य एक प्रारूप	जातीय ऐतिहासिक र भाषिक	९	किरात प्रदेश मिथिला प्रदेश भोजपुरी प्रदेश थारुवान प्रदेश ताम्बासालिङ्ग प्रदेश	नेपा प्रदेश तम् प्रदेश मगरात प्रदेश खसान प्रदेश
३	नरहरी आचार्य स्रोत: डा.सुरेन्द्र के.सी नेपालको	भौगोलिक अनुकूलता, भाषिक तथा सांस्कृतिक विशेषता,	६	कोशी प्रदेश वागमती प्रदेश गण्डकी प्रदेश	कर्णाली प्रदेश महाकाली प्रदेश काठमाडौं उपत्यका
४	कमल तिगेला लिम्बु स्रोत:डा.सुरेन्द्र के.सी नेपालको		७	ओल्लो किरात प्रदेश माझ किरात प्रदेश पल्लो किरात प्रदेश तम्वान प्रदेश	मगरात प्रदेश कर्णाली प्रदेश महाकाली प्रदेश
५	जयप्रकाश प्रसाद गुप्ता स्रोत: सिताराम	भाषा जातीय समूह, सामाजिक सांस्कृतिक संरचना, जनसंख्या			
६	के. वि गुरुङ्ग स्रोत: मंगलसिद्धि मानन्धर, नेपालमा संघीय राज्य एक प्रारूप पेज नं. ९	जाती र भाषा, जातीय र भुगोल	११	लिम्बुवान प्रदेश खम्बुवान प्रदेश ताम्बासालिङ्ग प्रदेश नेवारी प्रदेश मैथली प्रदेश थारुवान प्रदेश	तम् प्रदेश पश्चिम खसान प्रदेश सुदूर पश्चिम खसान प्रदेश थरुङ्ग प्रदेश भोजपुरी प्रदेश
७	केशरमान शाक्य, मल्ल के सुन्दर, अजून लिम्बु स्रोत: सिताराम तामाङ्ग नेपालको	समुदायको कुनै भूमिसंग कायम भएको ऐतिहासिक सम्बन्ध समुदायको, कुनै क्षेत्रमा रहेको		किरात प्रदेश मधेश प्रदेश तामाङ्ग प्रदेश नेवा प्रदेश थारुवान प्रदेश	तम्वान प्रदेश मगरात प्रदेश भेरी प्रदेश सेती महाकाली स्वायत्त प्रदेश
८	डा. गोपाल शर्मा र बलदिव चाम्लिङ्ग		८	किरात प्रदेश ताम्बासालिङ्ग प्रदेश नेपाल मण्डल मगरात प्रदेश	तम् प्रदेश मिथिलान्चल प्रदेश लुम्बिनी प्रदेश सिन्जा प्रदेश
९	पिताम्बर शर्मा स्रोत: मंगलसिद्धि मानन्धर,	जातिय, भाषिक,आर्थिक सबलता,अन्तर्प्रादेशिक	५	पूर्व प्रदेश मध्य प्रदेश पश्चिम प्रदेश	कर्णाली प्रदेश सुदूर पश्चिम प्रदेश
१०	बाबुराम आचार्य स्रोत: मंगलसिद्धि	ऐतिहासिक जातीय, क्षेत्रीय र पौराणिक	४	वारहा मुक्ति क्षेत्र पशुपति मुक्ति क्षेत्र	मुक्तिनाथ मुक्ति क्षेत्र मलिका मुक्ति क्षेत्र
११	रामचन्द्र आचार्य स्रोत: मंगलसिद्धि मानन्धर, नेपालमा संघीय राज्य एक प्रारूप पेज नं. ९	भौगोलिक जनजाती/जातीय र भाषिक (मिथिला पैदश वाहेक वाकी सबै प्रदेश भौगोलिक आधारमा		रारा टेरिटोरी सगरमाथ प्रदेश () अन्नपूर्ण प्रदेश गुरुंग काठमाडौं प्रदेश खप्तड प्रदेश दलित रिडी प्रदेश मगर मध्य तराई भोजपुरी	पूर्वी तराई (इएलसी नभएको) पश्चिम तराई प्रदेश थारु मिथिला प्रदेश मैथली लुम्बिनी प्रदेश अवधि गौरिशंकर प्रदेश तामांग कंचनजंगा प्रदेश लिम्बु
१२	राजेन्द्र श्रेष्ठ स्रोत: मंगलसिद्धि मानन्धर, नेपालमा संघीय राज्य एक प्रारूप पेज नं. १०	भौगोलिक जनसंख्या, जातीय र क्षेत्रीय सम्बन्ध सामाजिक, आर्थिक सम्बन्ध	१५	मगर गण्डक महाकालि भेरी भोजपुरी नेपालमण्डल जनकपुर थारुहट	सिसान्त (ताम्बासालिङ्ग) याकथु कर्णाली कोशी (कोचिला) तम् गौतम बुद्ध खम्बु

१३	कृष्ण खनाल स्रोत: मंगलसिद्धि मानन्धर, नेपालमा संघीय राज्य एक प्रारूप पेज नं. १०	जनसंख्या, भौगोलिक निकटता, सामाजिक/सांस्कृतिक समानता	१४(प्रदेशको नामकरण नभएको र प्रदेशमा रहने जिल्लाको सीमाना छुट्टयाइएको)		
१४	अमरेश नारायण भा स्रोत: सिताराम तामाङ्ग नेपालको सन्दर्भमा	भाषिक, जातीय र भौगोलिक	१०	अर्घा मगराट महाकालि कर्णाली भोजपुरी नेवार	किरांत तम्बान तामांग अथारु मिथिला
१५	आलोक बोहरा, शिव गौतम,	जलधार (प्रदेश नामकरणको आधार	४	कोशी गण्डकी	कर्णाली काठमाडौं
१६	शंकर पोखरेलस्रोत: मंगलसिद्धि मानन्धर, नेपालमा संघीय राज्य एक प्रारूप पेज नं. १०	भौगोलिक अवस्थिति, जातिगत सघनता, मातृभाषा र भाषा प्रयोगको अवस्था, सामाजिक, सांस्कृतिक र आर्थिक अवस्था	१५	राप्ती सुनकोशी अन्नपूर्ण भावर नारायणी जनकपुर सिम्रोनगढ विराट	लुम्बिनी कर्णाली काठमाडौं कोशी कालिगण्डकी तमोर खप्तड
१७	श्रीकृष्ण यादव स्रोत: मंगलसिद्धि मानन्धर, नेपालमा संघीय	भौगोलिक र ऐतिहासिक	७	सगरमाथा विदेह वागमति गण्डकी	सिद्धार्थ कर्णाली महाकालि
१८	कुमार योजन तामाङ्ग स्रोत: मंगलसिद्धि मानन्धर, नेपालमा संघीय राज्य एक प्रारूप	जातिगत र जनसंख्या, भूमि र क्षेत्रका आधारमा भाषिक क्षेत्र वा बाहुल्यता, क्षेत्रीय उत्पीडन	११	मगराट भोजपुरी नेवार जडान मिथिला किरांत	कोचिला तम्बान तामांग खसांग थारुवान
१९	बाबुराम भट्टराई स्रोत: मंगलसिद्धि मानन्धर, नेपालमा संघीय राज्य एक प्रारूप	जलधार	९	राप्ती वागमति मेची महाकालि जनकपुर	लुम्बिनी कर्णाली कोशी गण्डकी
२०	राजेन्द्र गौतम स्रोत: मंगलसिद्धि मानन्धर, नेपालमा संघीय राज्य एक प्रारूप पेज नं. १०	ऐतिहासिक, भौगोलिक, जातिगत बसोवासको सघनता र जनसंख्या, भाषिक अवस्था, सांस्कृतिक तथा आर्थिक अन्तर सम्बन्ध, प्रशासनिक सुगमता	१४	दांग अन्नपूर्ण मकालु भेरी नारायणी जुम्ला सिन्धुली	मिथिला लुम्बिनी उपत्यका कर्णाली कोशी गोरखा हलेशी
२१	धर्मराज पौडेल स्रोत: मंगलसिद्धि मानन्धर, नेपालमा संघीय	भौगोलिक अवस्थिति, जातिगत सघनता, मातृभाषा र भाषा प्रयोगको अवस्था,		राप्ती सुनकोशी सप्तकोशी महाकाली	मैथली बृद्धभूमि कर्णाली धौवागिरी
२२	अमरेश कुमार सिंह स्रोत: मंगलसिद्धि मानन्धर, नेपालमा संघीय राज्य एक प्रारूप पेज नं. ११	जातीय, भाषिक, ऐतिहासिक, भौगोलिक	१२	डोटी अवध मगराट नेवार जाजरकोट सिम्रोनगढ	मिथिला किरांत कर्णाली तम्बान तामांग थारुवान
२३	सूर्य थापा	जातीय, भाषिक,	११	देउडा राप्ती	लुम्बिनी कोशी

	स्रोत: मंगलसिद्धि मानन्धर, नेपालमा संघीय राज्य एक प्रारूप	ऐतिहासिक, भौगोलिक सुगमता, सांस्कृतिक,		सैलुंग सिजा मिथिला काठमाडौं	कन्चनजंगा गोरखा थरुहट
२४	मंगलसिद्धि मानन्धर समेत		१२	लिम्बुवान खुम्बुवान मिश्रित सुदूरपूर्व मिश्रित पूर्व मिथिला नेवार	तामासालिन मिश्रित पश्चिम तम्बुवान मगरात थरुहट खसान
२५	हर्क गुरुंग स्रोत: मंगलसिद्धि मानन्धर, नेपालमा संघीय राज्य एक प्रारूप पेज नं. १०	जिल्लामा विद्यमान साधन र स्रोतको आधारमा (नामकरणको आधार भौगोलिक)		राप्ती स्वर्गद्वारी सैपाल सगरमाथा सैलुंग श्रीनगर व्यासनाथि बवैइ अरुण अन्नपूर्ण मोहना मनासलु मालिका	भेरी रिडि सिमरा विजयपुर त्रिशुली चौगण्डी कर्णाली कन्काई कमला काठमाडौं तमोर धौलागिरी
२६	जितन्द्र देव स्रोत: मंगलसिद्धि मानन्धर,	जातीय, भाषिक, ऐतिहासिक, भौगोलिक	संख्या नखुलाएको	प्रदेशको नामकरण नगरिएको	
२७	विजय शर्मा स्रोत: मंगलसिद्धि मानन्धर,	जातीय, भाषिक,	संख्या नखुलाएको	प्रदेशको नामकरण नगरिएको	
२८	लोकतान्त्रिक राष्ट्रिय मञ्च स्रोत: मंगलसिद्धि	जाती र भाषा	संख्या नखुलाएको	प्रदेशको नामकरण नगरिएको	
२९	परशुराम तामाङ स्रोत: मंगलसिद्धि मानन्धर,	जातीय र भाषिक	१२	प्रदेशको नामकरण नगरिएको	
३०	परि थापा स्रोत: मंगलसिद्धि मानन्धर, नेपालमा संघीय राज्य एक प्रारूप	जातिगत जनसंख्या स्थानीय भूगोल भाषिक	९	खसान/खास खुम्बु/खुम्बुवान गुरुङ्ग/तम्बुवान तामाङ/ताम्बासालिन थारु/थरुहट	नेवार/नेवाखल मगर/मगरात मैथली/मधेशी लिम्बु/लिम्बुवान
३१	भलनाथ खनाल, ध्रुववहादुर प्रधान, नरहरि आचार्य,	जनसंख्या, भौगोलिक अनुकूलता, भाषिक आधार, आर्थिक अन्तर			
३२	कुमार खड्का स्रोत: डा. सुरेन्द्र के.सी नेपालको राज्यपुनर्संरचना र संविधानसभा	भौगोलिक, जलाधार	९	मेची सगरमाथा नारायणी वागमती गण्डकी	लुम्बिनी कर्णाली भेरी महाकाली
३३	डा. सुरेन्द्र के.सी. स्रोत: डा. सुरेन्द्र के.सी नेपालको राज्यपुनर्संरचना र संविधानसभा		१०	लिम्बुवान खुम्बुवान मधेश प्रदेश थारुवान नेपालमण्डल	ताम्बासालिङ्ग प्रदेश तम्बुवान मगरात चुरेभावर कर्णाली
३४	गोविन्द राज जोशी स्रोत: नेपालमा संघीय शासन प्रणाली पेज नं. ३५	परम्परागत मान्यता, धर्म, संस्कृति एवं सामाजिक सद्भाव र भौगोलिक, जनसंख्या, विद्यमान संरचना	६	कर्णाली प्रदेश पश्चिम प्रदेश गण्डक प्रदेश	वागमती प्रदेश मध्य प्रदेश पूर्व प्रदेश

३५	ई. श्रीकृष्ण यादव स्रोत: नेपालको संघीय संरचना	जातीयगत बसोबास संलग्नता, जनसंख्या, ऐतिहासिक, भौगोलिकता, भाषिक,	७	बागमती प्रदेश	महाकाली
				सगरमाथा	सिद्धार्थ
				गण्डकी	विदेह
				कर्णाली	
३६	नरहरि आचार्य समेत	भौगोलिक अवस्थिति र अनुकूलता, जनसंख्यको प्रकृति (ऐतिहासिक बसोबास) र घनत्व, प्राकृतिक स्रोत र आर्थिक संभावना, भाषिक, जातीय एवं सांस्कृतिक सघनता, प्रदेशहरूको अन्तर सम्बन्ध, राजनीतिक/प्रशासनिक संभाव्यता	३	पहिलो विकल्प	
				कर्णाली/खस प्रदेश	
				थारुहट/कपिलवस्तु प्रदेश	
				गण्डकी/गोरखा/तमु मगरात प्रदेश	
				बागमती/काठमाडौं/उपत्यका/नेवा:/कान्तिपुर प्रदेश	
				मिथिला/जनकपुर/विदेह/मधेश प्रदेश	
				हलेसी/किरात/सगरमाथा/अरुण प्रदेश	
				दोस्रो विकल्प	
				महाकाली प्रदेश	
				थरुहट प्रदेश	
				कर्णाली/सिंजा प्रदेश	
				भेरी/मगरात प्रदेश	
				गण्डकी/तमु/गोरखा प्रदेश	
				कपिलवस्तु प्रदेश	
				बागमती/कान्तिपुर/नारायणी प्रदेश	
				सनुकोशी/ताम्सालिङ/पलान्चोक प्रदेश/छोरोल्पा प्रदेश	
				सिमरौनगढ/भोजपुरा प्रदेश	
				मिथिला/मधेस/विदेह/जनकपुर प्रदेश	
				हलेसी/किरात/सगरमाथा प्रदेश	
				अरुण/सिरिजंगा/लिम्बुवान प्रदेश	
विराट/कोचि प्रदेश					

राय

राय

अनुसूची - १२

जात/जातिको संख्या (जनगणना २०५८)

सि.नं.	जात/जाति	प्रतिशत	जम्मा	पुरुष	महिला	कैफियत
१.	क्षेत्री	१५.८०	३,५९३,४९६	१,७७४,७०९	१,८१८,७८७	
२.	ब्राह्मण (पहाड)	१२.७४	२,८९६,४७७	१,४२६,९१५	१,४६९,५६२	
३.	मगर	७.१४	१,६२२,४२१	७८४,८२८	८३७,५९३	
४.	थारू	६.७५	१,५३३,८७९	७७४,९२४	७५८,९५५	
५.	तामाङ	५.६४	१,२८२,३०४	६४१,३६१	६४०,९४३	
६.	नेवार	५.४८	१,२४५,२३२	६२०,२१३	६२५,०१९	
७.	मुस्लिम	४.२७	९७१,०५६	५०१,७९३	४६९,२६३	
८.	कामी	३.९४	८९५,९५४	४३२,९३७	४६३,०१७	
९.	यादव	३.९४	८९५,४२३	४७३,४२१	४२२,००२	
१०.	राई	२.७९	६३५,१५१	३१२,३६३	३२२,७८८	
११.	गुरुङ	२.३९	५४३,५७१	२५९,३७६	२८४,१९५	
१२.	दमाई/ढोली	१.७२	३९०,३०५	१८८,३२९	२०१,९७६	
१३.	लिम्बू	१.५८	३५९,३७९	१७४,७६०	१८४,६१९	
१४.	ठकुरी	१.४७	३३४,१२०	१६४,६४३	१६९,४७७	
१५.	सार्की	१.४०	३१८,९८९	१५३,६८१	१६५,३०८	
१६.	तेली	१.३४	३०४,५३६	१५८,६४७	१४५,८८९	
१७.	चमार/हरिजन/राम	१.१९	२६९,६६१	१३८,८७८	१३०,७८३	
१८.	कोइरी	१.११	२५१,२७४	१३०,४२४	१२०,८५०	
१९.	कुर्मी	०.९४	२१२,८४२	१११,६३८	१०१,२०४	
२०.	सन्ध्यासी	०.८८	१९९,१२७	९८,००६	१०१,१२१	
२१.	धानुक	०.८३	१८८,१५०	९७,५०७	९०,६४३	
२२.	मुसहर	०.७६	१७२,४३४	८८,०४१	८४,३९३	
२३.	दुसध/पासवान/पासी	०.७०	१५८,५२५	८२,१७३	७६,३५२	
२४.	शेर्पा	०.६८	१५४,६२२	७७,५११	७७,१११	
२५.	सोनार	०.६४	१४५,०८८	७२,३३१	७२,७५७	
२६.	केवट	०.६०	१३६,९५३	७०,८१५	६६,१३८	
२७.	ब्राह्मण (तराई)	०.५९	१३४,४९६	७०,६२३	६३,८७३	
२८.	बानिया	०.५६	१२६,९७१	६७,३०८	५९,६६३	
२९.	घर्ती/भुजेल	०.५२	११७,५६८	५८,०२३	५९,५४५	
३०.	मल्लाह	०.५१	११५,९८६	५९,६४९	५६,३३७	
३१.	कलवार	०.५१	११५,६०६	६१,२२१	५४,३८५	
३२.	कुमाल	०.४४	९९,३८९	४८,८८३	५०,५०६	
३३.	हजाम/ठाकुर	०.४३	९८,१६९	५१,६१७	४६,५५२	
३४.	कानू	०.४२	९५,८२६	५०,७०६	४५,१२०	
३५.	राजवंशी	०.४२	९५,८१२	४८,२३४	४७,५७८	
३६.	सुनुवार	०.४२	९५,२५४	४८,०६५	४७,१८९	
३७.	सुढी	०.४०	८९,८४६	४७,१९८	४२,६४८	
३८.	लोहार	०.३६	८२,६३७	४२,२७०	४०,३६७	
३९.	तत्मा	०.३४	७६,५१२	३९,६०६	३६,९०६	
४०.	खत्वे	०.३३	७४,९७२	३८,६४३	३६,३२९	
४१.	धोबी	०.३२	७३,४१३	३८,३५०	३५,०६३	
४२.	माभी	०.३२	७२,६१४	३६,३६७	३६,२४७	
४३.	नुनिया	०.२९	६६,८७३	३५,२२४	३१,६४९	

४४.	कुम्हार	०.२४	५४,४१३	२८,२८९	२६,१२४	
४५.	दनुवार	०.२३	५३,२२९	२६,१९२	२७,०३७	
४६.	चेपाड/प्रजा	०.२३	५२,२३७	२६,६८५	२५,५५२	
४७.	हलुवाई	०.२२	५०,५८३	२६,३८७	२४,१९६	
४८.	राजपुत	०.२१	४८,४५४	२५,९०५	२२,५४९	
४९.	कायस्थ	०.२०	४६,०७१	२३,३४३	२२,७२८	
५०.	बढई	०.२०	४५,९७५	२४,१६०	२१,८१५	
५१.	मारवाडी	०.१९	४३,९७१	२३,२०५	२०,७६६	
५२.	सन्थाल/सतार	०.१९	४२,६९८	२१,५१५	२१,१८३	
५३.	धांगड/भांगड	०.१८	४१,७६४	२०,८९२	२०,८७२	
५४.	बाँतर	०.१६	३५,८३९	१८,१३९	१७,७००	
५५.	बरई	०.१६	३५,४३४	१८,४७९	१६,९५५	
५६.	कहार	०.१५	३४,५३१	१८,१०९	१६,४२२	
५७.	गनगाई	०.१४	३१,३१८	१५,८०८	१५,५१०	
५८.	लोध	०.११	२४,७३८	१३,०१८	११,७२०	
५९.	राजभर	०.११	२४,२६३	१२,७५५	११,५०८	
६०.	थामी	०.१०	२२,९९९	११,३९२	११,६०७	
६१.	धिमाल	०.०९	१९,५३७	९,६४६	९,८९१	
६२.	भोटे	०.०८	१९,२६१	९,९५९	९,३०२	
६३.	विड/विंडा	०.०८	१८,७२०	९,६४१	९,०७९	
६४.	भेडियार/गडेरी	०.०८	१७,७२९	९,३४२	८,३८७	
६५.	नुराड	०.०८	१७,५२२	९,१९८	८,३२४	
६६.	याक्खा	०.०७	१७,००३	८,१३२	८,८७१	
६७.	दराई	०.०७	१४,८५९	७,१९५	७,६६४	
६८.	ताजपुरिया	०.०६	१३,२५०	६,५३२	६,७१८	
६९.	थकाली	०.०६	१२,९७३	६,२१६	६,७५७	
७०.	चिडीमार	०.०५	१२,२९६	६,५१६	५,७८०	
७१.	पहारी	०.०५	११,५०५	५,८०३	५,७०२	
७२.	माली	०.०५	११,३९०	५,८८४	५,५०६	
७३.	बङ्गाली	०.०४	९,८६०	५,६८०	४,१८०	
७४.	छन्तेल	०.०४	९,८१४	४,५४५	५,२६९	
७५.	डोम	०.०४	८,९३१	४,६३१	४,३००	
७६.	कमार	०.०४	८,७६१	४,५१६	४,२४५	
७७.	बोटे	०.०४	७,९६९	३,८८१	४,०८८	
७८.	ब्राह्मू/बरा	०.०३	७,३८३	३,४४१	३,९४२	
७९.	गाइने	०.०३	५,८८७	२,८५७	३,०३०	
८०.	जिरेल	०.०२	५,३१६	२,५८२	२,७३४	
८१.	आदिवासी/जनजाति	०.०२	५,२५९	२,५५८	२,७०१	
८२.	दुरा	०.०२	५,१६९	२,३७७	२,७९२	
८३.	चुरौटे	०.०२	४,८९३	२,५३२	२,३६१	
८४.	बादी	०.०२	४,४४२	२,१५२	२,२९०	
८५.	मेचे	०.०२	३,७६३	१,८३०	१,९३३	
८६.	लेप्चा	०.०२	३,६६०	१,९३५	१,७२५	
८७.	हलखोर	०.०२	३,६२१	१,८४८	१,७७३	
८८.	पञ्जाबी/शिख	०.०१	३,०५४	१,५६७	१,४८७	
८९.	किसान	०.०१	२,८७६	१,३८२	१,४९४	

राज्य

(Signature)

९०.	राजी	०.०१	२,३९९	१,१११	१,२८८	
९१.	ब्याङ्सी	०.०१	२,१०३	१,०९४	१,००९	
९२.	हायू	०.०१	१,८२१	८९२	९२९	
९३.	कोचे	०.०१	१,४२९	६९३	७३६	
९४.	धुनिया	०.०१	१,२३१	६१४	६१७	
९५.	वालुङ	०.०१	१,१४८	५७४	५७४	
९६.	जैन	०.००	१,०१५	५५१	४६४	
९७.	मुण्डा	०.००	६६०	३५७	३०३	
९८.	राउटे	०.००	६५८	३४६	३१२	
९९.	ह्याल्मो	०.००	५७९	२८१	२९८	
१००.	पत्थरकट्टा / कुस्वाडिया	०.००	५५२	२८६	२६६	
१०१.	कुसुण्डा	०.००	१६४	८५	७९	
१०२.	अन्य दलित	०.७६	१७३,४०१	८५,०६३	८८,३३८	
१०३.	नखुलेको	१.०२	२३१,६४१	११६,५६९	११५,०७२	
	जम्मा	१००.००	२,२७,३६,९३४	१,१३,५९,३७८	१,१३,७७,५५६	

राज्य

राज्य

अनुसूची - १३
भाषागत स्थिति

सि.नं.	भाषा	संख्या	प्रतिशत	कैफियत
१.	नेपाली	११०५३२५५	४८.६१	
२.	मैथली	२७९७५८२	१२.३०	
३.	भोजपुरी	१७१२५३६	७.५३	
४.	थारु	१३३१५४६	५.८६	
५.	तामाङ्ग	११७९१४५	५.१९	
६.	नेवार	८२५४५८	३.६३	
७.	मगर	७७०११६	३.३९	
८.	अवधि	५६०७४४	२.४७	
९.	वान्तवा	३७१०५६	१.६३	
१०.	गुरुङ्ग	३३८९२५	१.४९	
११.	लिम्बु	३३३६३३	१.४७	
१२.	बज्जिका	२३७९४७	१.०५	
१३.	उर्दु	१७४८४०	.०७७	
१४.	राजवंशि	१२९८२९	.०५७	
१५.	शोर्पा	१२९७७१	०.५७	
१६.	हिन्दी	१०५७६५	०.४७	
१७.	चाम्लिङ्ग	४४०९३	०.१९	
१८.	सन्थली	४०२६०	०.१८	
१९.	चेपाङ्ग	३६८०७	०.१६	
२०.	दनुवार	३१८४९	.०१४	
२१.	भांगर	२८६१५	०.१३	
२२.	सुनुवार	२६६११	०.१२	
२३.	बंगाल	२३६०२	०.१०	
२४.	मावारी	२२६३७	०.१०	
२५.	माझि	२१८४१	०.१०	
२६.	थामी	१८९९१	०.०८	
२७.	कुलुङ्ग	१८६८६	०.०८	
२८.	धिमाल	१७३०८	०.०८	
२९.	अजिका	१५८९२	०.०७	
३०.	याक्खा	१४६४८	०.०६	

राज्य

राज्य

३१.	थुलुङ्ग	१४०३४	०.०६	
३२.	साडपाङ्ग	१०८१०	०.०५	
३३.	भुजेल	१०७३३	०.०५	
३४.	दराई	१०२१०	०.०४	
३५.	खालिङ्ग	९२८८	०.०४	
३६.	कुमाल	६५३३	०.०३	
३७.	थकाली	६४४१	०.०३	
३८.	छन्त्याल	५९१२	०.०३	
३९.	नेपाली सिंह भाषा	५७४३	०.०३	
४०.	तिब्बतीयन	५२७७	०.०२	
४१.	दुमे	५२७१	०.०२	
४२.	जिरेल	४९१९	०.०२	
४३.	वाम्ब्लु	४४७१	०.०२	
४४.	पुमा	४३१०	०.०२	
४५.	ह्योल्मो	३९८६	०.०२	
४६.	नाछिरिङ्ग	३५५३	०.०२	
४७.	दुरा	३३९७	०.०१	
४८.	मेचे	३३०१	०.०१	
४९.	पहारी	२९९५	०.०१	
५०.	लेप्चा	२८२६	०.०१	
५१.	भोटे	२८२३	०.०१	
५२.	बहिङ्ग	२७६५	०.०१	
५३.	कोई	२६४१	०.०१	
५४.	राजी	२४१३	०.०१	
५५.	हायु	१७४३	०.०१	
५६.	ब्यङ्सी	१७३४	०.०१	
५७.	याम्फु	१७२२	०.०१	
५८.	घले	१६४९	०.०१	
५९.	खरिया	१५७५	०.०१	
६०.	छिलिङ्ग	१३१४	०.०१	
६१.	लोहोरुङ्ग	१२०७	०.०१	
६२.	पंजाबी	११६५	०.०१	

राज्य

राज्य

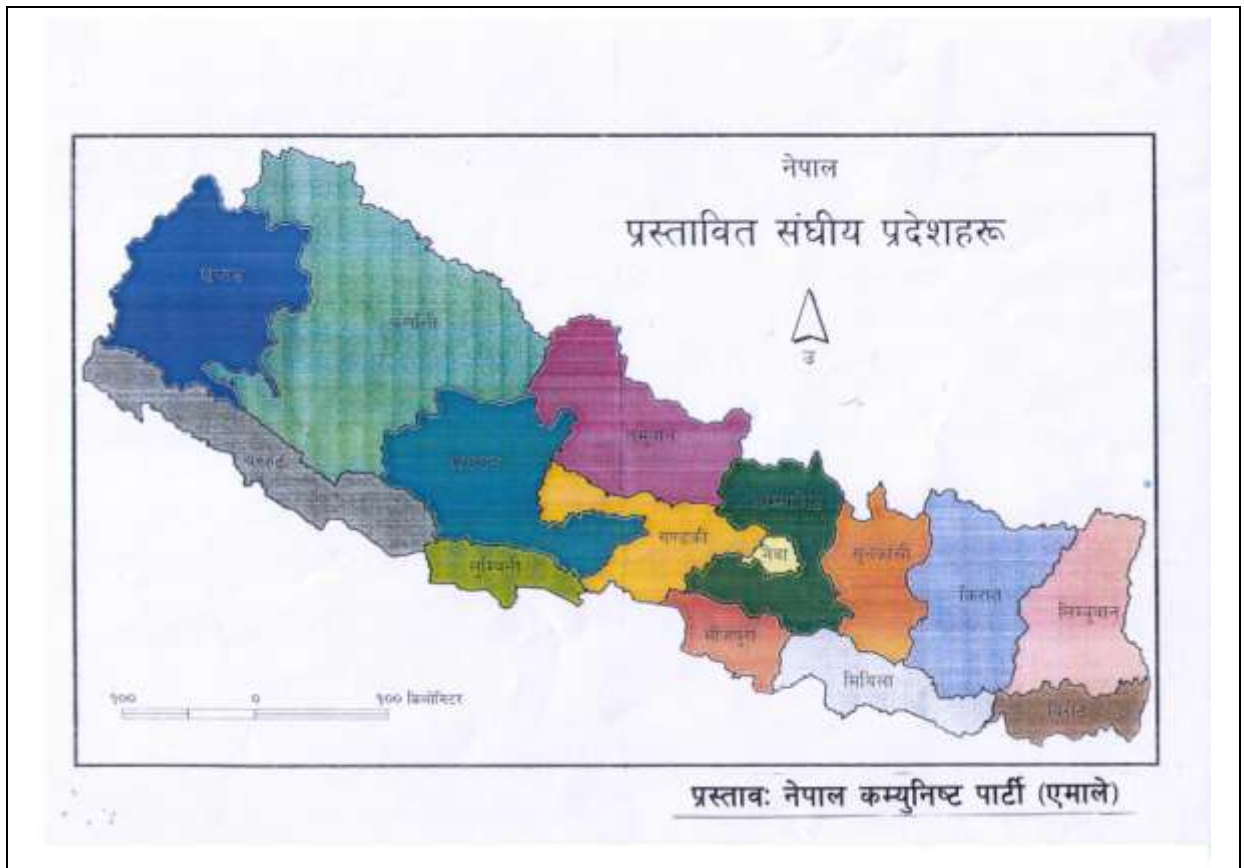
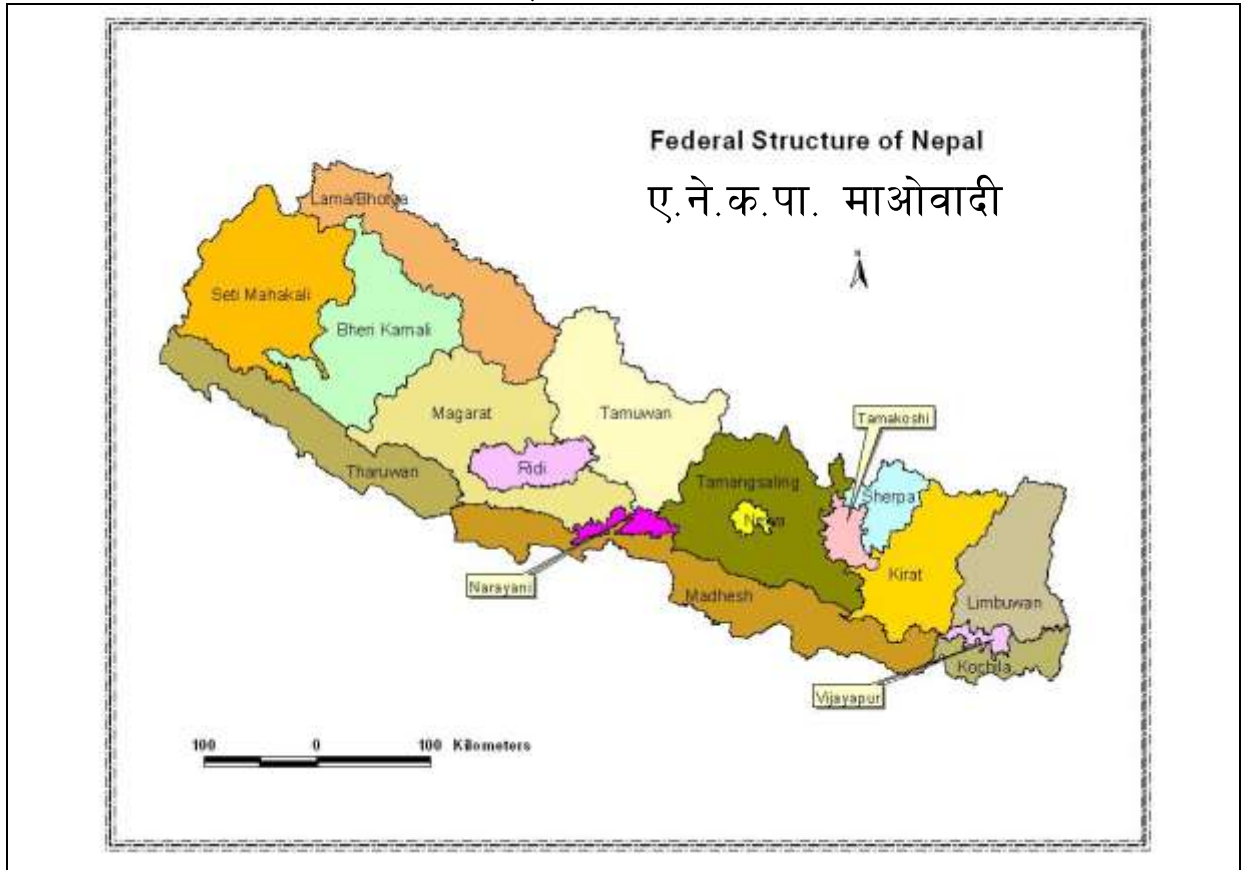
६३.	चिनीया	११०१	०.००	
६४.	अंग्रेजी	१०३७	०.००	
६५.	मेवाहाङ्ग	९०४	०.००	
६६.	संस्कृत	८२३	०.००	
६७.	कैके	७९४	०.००	
६८.	राउटे	५१८	०.००	
६९.	किसान	४८९	०.००	
७०.	चुरौती	४०८	०.००	
७१.	बराम	३४२	०.००	
७२.	तिलुङ्ग	३१०	०.००	
७३.	जेरुङ्ग	२७१	०.००	
७४.	दुङ्गमाली	२२१	०.००	
७५.	ओरीया	१५९	०.००	
७६.	लिङ्गखिम	९७	०.००	
७७.	कुसुन्दा	८७	०.००	
७८.	सिन्धी	७२	०.००	
७९.	कोचे	५४	०.००	
८०.	हरियान्ची	३३	०.००	
८१.	मागाही	३०	०.००	
८२.	साम	२३	०.००	
८३.	कुर्माली	१३	०.००	
८४.	कगाते	१०	०.००	
८५.	जोन्खा	९	०.००	
८६.	कुकी	९	०.००	
८७.	छिन्ताङ्ग	८	०.००	
८८.	मेजो	८	०.००	
८९.	नागामेसे	६	०.००	
९०.	ल्होमी	४	०.००	
९१.	असामीसे	३	०.००	
९२.	सन्धानी	२	०.००	
९३.	उल्लेख नभएको	१६८३४०	०.७४	

राज्य

राज्य

अनुसूची - १४

प्रदेशको संख्या, सिमाना र नामकरण सम्बन्धमा संविधानसभा, राज्यको पुनर्संरचना र राज्यशक्तिको बाँडफाँड समितिमा राजनीतिक दल एवं माननीय सदस्यहरुबाट पेश र प्राप्त नक्शा

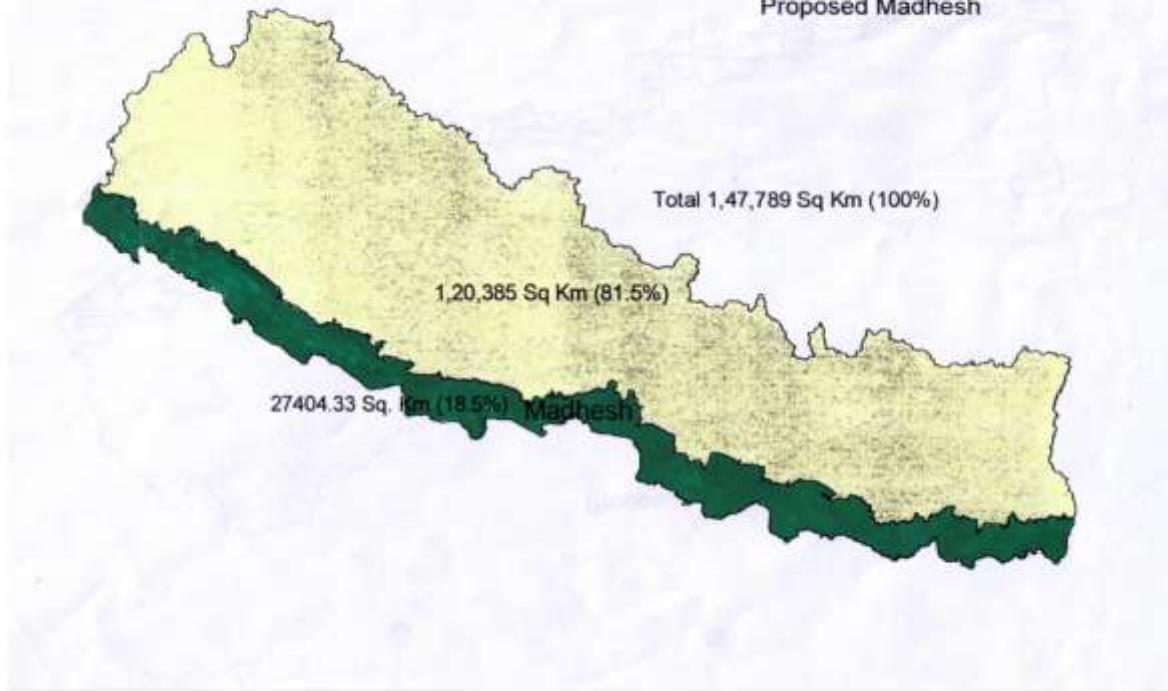


राज्य

(Signature)

प्रस्ताव: मधेशी जनअधिकार फोरम नेपाल

Proposed Madhesh



Handwritten signature

Handwritten signature



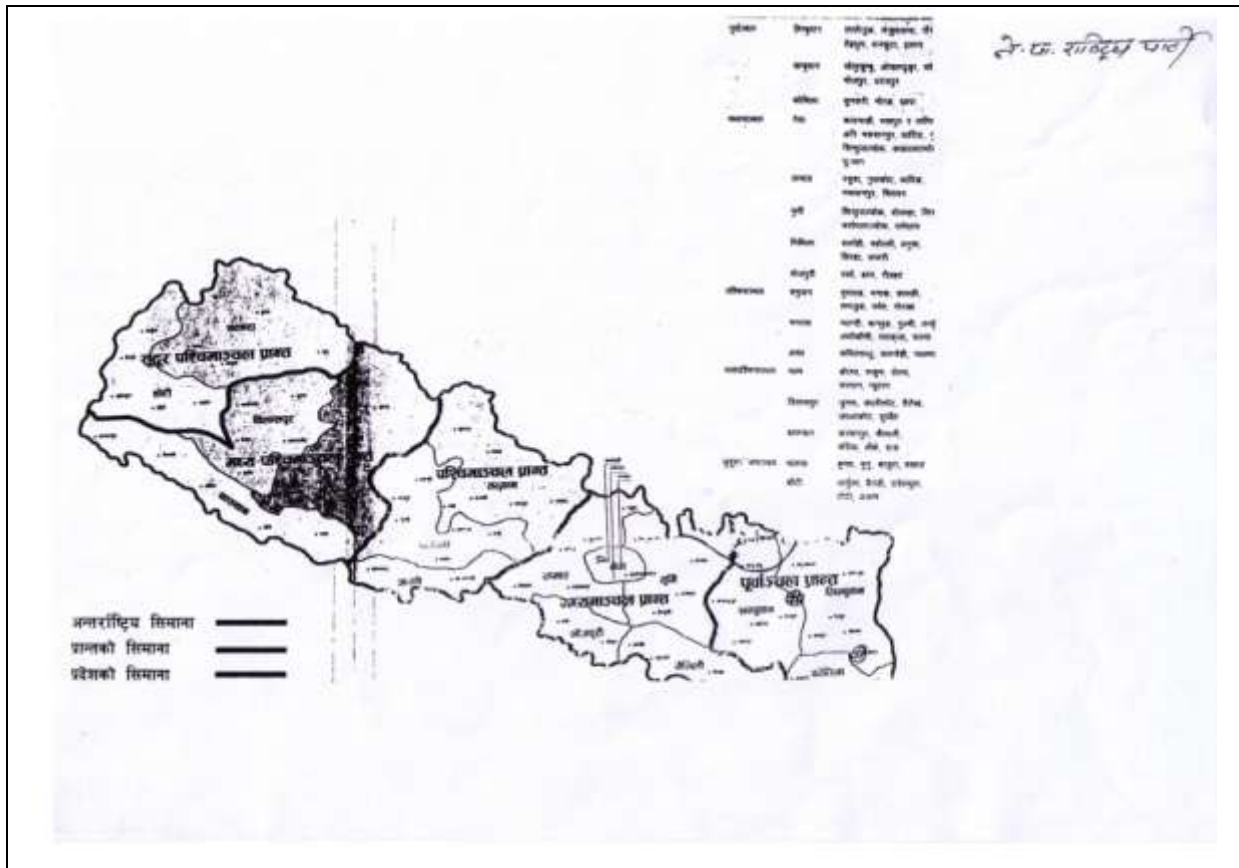
May 5

(Signature)



राज्य

राज्य



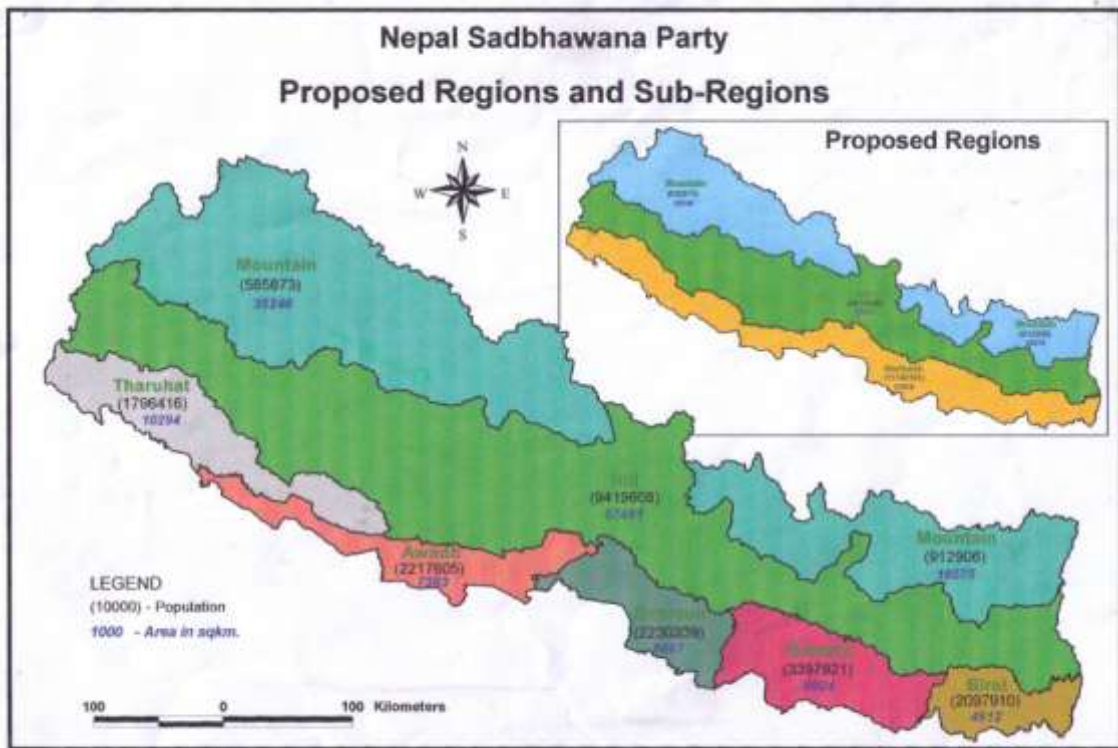
राज्य

संस्कृत

नेपाली जनता दल



Nepal Sadbhawana Party Proposed Regions and Sub-Regions



Handwritten signature

Handwritten signature

राष्ट्रिय प्रजातन्त्र पार्टीले प्रस्ताव गरेको संघीयताको संरचना

प्रदेश संख्या: ७

उपप्रदेश संख्या: १९



उपप्रदेशको विभाजन

उपप्रदेशको नाम

- क) ताप्लेजुङ, पाँचथर, इलाम - कञ्चनजंगा
- ख) सप्तरी, मोरङ, झापा - सप्तरी
- ग) सुनसरी, मोरङ, झापा - सप्तरी
- घ) भोजपुर, सोलु, खोटाङ, ताप्लेजुङ, इलाम - सप्तरी

- क) सप्तरी, सिराहा, धनकुटा, मोरङ - सप्तरी
- ख) सप्तरी, सिराहा, मोरङ, झापा - सप्तरी

- क) काठमाडौं, भक्तपुर, ललितपुर - काठमाडौं
- ख) रामेछाप, सिन्धुपाल्चोक, रोल्पा, बागेश्वर, सिन्धुपाल्चोक - तौरीशंकर
- ग) रसुवा, नुवाकोट, धादिङ, सिन्धुपाल्चोक, सप्तरी - तौरीशंकर

उपप्रदेशको विभाजन

उपप्रदेशको नाम

- क) मोरङ, सप्तरी, ताप्लेजुङ, इलाम, काठमाडौं - कञ्चनजंगा
- ख) धनकुटा, सप्तरी, पाँचथर, इलाम - सप्तरी
- ग) नवलपरासी, सप्तरी, सप्तरी - सप्तरी
- घ) पापुवा, सुनसरी, सप्तरी, इलाम - सप्तरी

- क) इलाम, इलाम, इलाम, काठमाडौं, सप्तरी - काठमाडौं
- घ) तौरीशंकर

उपप्रदेशको विभाजन

उपप्रदेशको नाम

- क) सप्तरी, रोल्पा, तौरीशंकर - तौरीशंकर
- ख) इलाम, सप्तरी, सप्तरी - सप्तरी
- ग) सप्तरी, सप्तरी, सप्तरी - सप्तरी

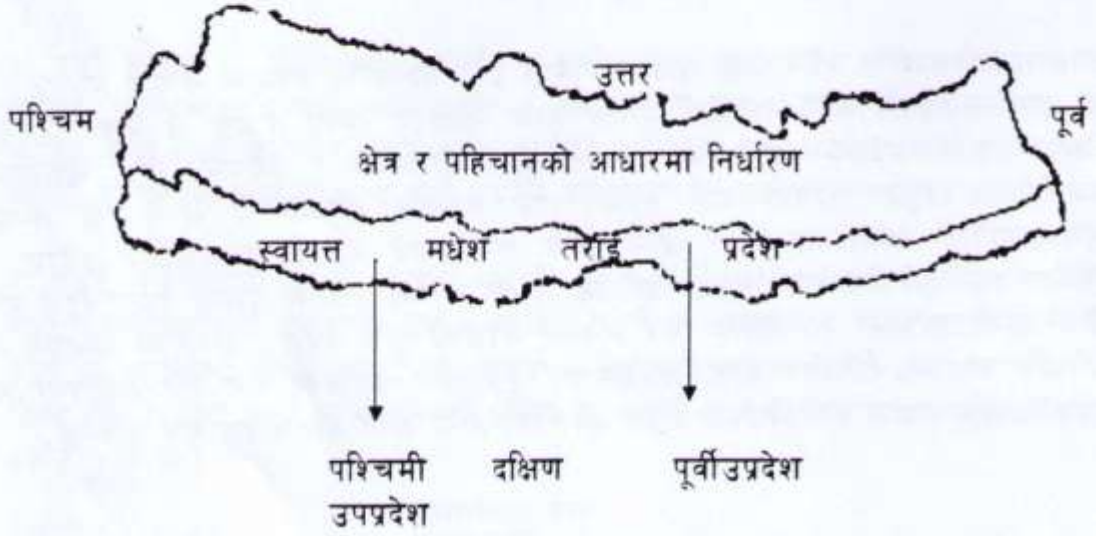
- क) सप्तरी, कञ्चनजंगा - सप्तरी
- ख) सप्तरी, सप्तरी, सप्तरी - सप्तरी
- ग) सप्तरी, सप्तरी, सप्तरी - सप्तरी

Handwritten signature

Handwritten signature

एक स्वायत्त मधेश-तराई प्रदेश भित्र दुई उपप्रदेश

मधेशी जनअधिकार फोरम नेपाल (लोकतान्त्रिक) को प्रस्ताव



राज्य

Signature

पहिलो विकल्प



मा. नरहरि आचार्य

दोस्रो विकल्प



मा० नरहरि आचार्य

राज्य

Handwritten signature

सर्वदेव ओम्हा (म.ज.फो.) को प्रस्ताव संघिय राज्य

देशको सिमानाको सिमाना हुन गइ भौगोलिकता बाँड्न मात्रा र प्रत्येक संघमता राष्ट्र
प्रधान विद्दर केर बइसा गन साँकने ।



संघिय राज्य

- तराई मधेश
- लिम्बुवान
- किरात
- नेवाँ / रावपाती
- ताम्बासुङ
- तम्बासुङ
- मगरात
- भेरी कणाली
- सेती मालकाली शप्टड

- स्वायत्त क्षेत्र उपराज्य - १ काँचन / विराट
- स्वायत्त क्षेत्र उपराज्य - २ माँभता / सलहेस
- स्वायत्त क्षेत्र उपराज्य ३ - भाँजपुरा सिद्धीनगर
- स्वायत्त क्षेत्र उपराज्य ४ - ब्रकपी तुम्बासी
- स्वायत्त क्षेत्र उपराज्य ५ - धरुट भावर

राज्य

(Signature)

अनुसूची - १५
प्रदेशको संख्या, सिमाना र क्षेत्र

यस अनुसूची - १५ को नक्शा तथा तथ्याङ्क प्रारम्भिक मस्यौदाको अनुसूची - १ मा समावेश छ ।

राज्य

१५२

राज्य

सन्दर्भ सामाग्री

क) संविधान/घोषणा/नियमावली

- ▶ नेपालको वैधानिक कानून, २००४
- ▶ नेपालको अन्तरिम शासन विधान, २००७
- ▶ नेपाल अधिराज्यको संविधान, २०१५
- ▶ नेपालको संविधान, २०१९
- ▶ नेपाल अधिराज्यको संविधान, २०४७
- ▶ प्रतिनिधिसभाको घोषणा, २०६३
- ▶ नेपालको अन्तरिम संविधान, २०६३
- ▶ संविधानसभाको पहिलो बैठकको घोषणा, २०६५
- ▶ संविधानसभा नियमावली, २०६५
- ▶ संविधानसभाको कार्यतालिका, २०६५

ख) राजनीतिक दलको घोषणापत्र/अवधारणापत्र/प्रतिवद्धतापत्र र सम्झौताहरु

- ▶ नेपाल सरकार, शान्ति तथा पुर्ननिर्माण मन्त्रालय – विस्तृत शान्ति सम्झौता, २०६३ र अन्य सान्दर्भिक दस्तावेजहरु
- ▶ नेपाल सरकार शान्ति तथा पुर्ननिर्माण मन्त्रालय – सरकारी वार्ता टोली र विभिन्न पक्षहरूसँग भएका सम्झौता तथा सहमतिहरुको संकलन, २०६५
- ▶ नेपाल सरकार पक्ष भएका अन्तर्राष्ट्रिय सन्धि सम्झौताहरु
- ▶ संविधानसभा निर्वाचनको क्रममा राजनीतिक दलहरुले पेश गरेको घोषणापत्रहरु र संविधानसभामा पेश गरेको दलीय अवधारणाहरु ।

ग) पुस्तकहरु

- ▶ अग्र सारथी अध्ययन अनुसन्धान केन्द्र, लोकतान्त्रिक संविधानका आधारहरु प्रथम संस्करण, २०६८
- ▶ **R.L. Watts**, Comparing federal systems, Second edition, 1999
- ▶ इन्टरनेसनल आइडिया, नयाँ संविधान निर्माण, नेपाली जनतालाई मार्गदर्शन २००८
- ▶ **M.P. Jain**, Constitutional Law of India, sixth edition, 2003
- ▶ काशीराज दाहाल समेत, आधुनिक राज्य निर्माण र संविधानको अन्तर विषयवस्तु, २०६५
- ▶ कुमार चुडाल/नरेन्द्र खनाल – Constitutions of the world Vol. I 2004
- ▶ गोविन्दराज जोशी, नेपालमा संघीय शासन प्रणाली
- ▶ चन्द्रकान्त ज्ञवाली, संघीय शासन प्रणाली र राज्यको पुनर्संरचना, जनसेवा प्रिन्टर्स प्रा.लि., प्रथम संस्करण २०६४
- ▶ जर्ज एन्डरसन, An Introduction to federalism, 1st edition
- ▶ जि.वि.स. महासंघ, नेपाल, नेपालको संघीय संरचनामा तहगत सरकार बीच कार्य जिम्मेवारी र अधिकारको निक्षेपण १० प्रमुख बुदाँहरु, २०६५
- ▶ डा. पिताम्बर शर्मा समेत, संघीय राज्यको नयाँ संरचना
- ▶ नरहरि आचार्य समेत, संविधानको अवधारणा पत्र, २०६५ संघीय गणराज्य नेपालको संरचना
- ▶ नेपाल नगरपालिका संघ, नेपालमा संघीय राज्य प्रणाली र स्थानीय सरकारको भावि संरचना, २०६६
- ▶ पुष्पराज कडेल, राज्यको पुनर्संरचना अर्थ राजनीतिक सन्दर्भ र संघीयताको प्रश्न, एशिया पब्लिकेशन प्रा.लि., दोस्रो संस्करण, २०६४
- ▶ प्रकाश सर्वहारा, नयाँ नेपाल संघीय नेपालबारे एक छलफल, २०६५ जियोग्राफिक कन्सर्न, काठमाडौं ।
- ▶ **Forum of Federations**, Intergovernmental Relation in Federal Countries, A series of essays on the Pratic of Federal Governance, 2007
- ▶ डा. मंगलसिद्धि मानन्धर समेत, नेपालमा संघीय राज्य: एक प्रारूप, पहिलो संस्करण २०६५, जातीय विभेदविरुद्ध राष्ट्रिय मञ्च ।
- ▶ महिला शु-शासन समूह, काठमाडौं, नयाँ संविधान र यसका अन्तरविषय
- ▶ राष्ट्रिय शान्ति अभियान, राज्यको पुनर्संरचना तथा रुपान्तरण २०६३
- ▶ राष्ट्रिय शान्ति अभियान – नेपालमा संघीय शासन प्रणाली, चुनौति र अवसरहरु, पहिलो संस्करण, २०६४
- ▶ राष्ट्रिय शान्ति अभियान – नेपालमा संघीय शासन प्रणाली, व्यवस्थापन र कार्यान्वयन, पहिलो संस्करण, २०६५

- ▶ डा. विद्यानाथ समेत, राज्यको पुनर्संरचनामा दलित सहभागिता, २०६३
- ▶ शंकर पोखेल – संविधानसभा, राज्यको पुनर्संरचना र समावेशी लोकतन्त्र
- ▶ सिताराम तामाङ्ग, नेपालको सन्दर्भमा राज्यको पुनर्संरचना तेश्रो संस्करण, २०६३, कामना प्रकाशन ।
- ▶ सोमलाल सुवेदी, नेपालमा संघीयता र कार्य जिम्मेवारी निर्धारण, पहिलो संस्करण २०६५

घ) बुलेटिन/प्रतिवेदनहरु तथा पत्रपत्रिकाहरु

- ▶ UNDP – मानव अधिकार विविधता र सामाजिक न्याय विषयको प्रतिवेदन, २००८, काठमाडौं ।
- ▶ UNDP – नेपालमा संघीयता र राज्यको पुनर्संरचना, विषयक सम्मेलनको प्रतिवेदन, २०६३
- ▶ UNDP, Designing the Federal State in Nepal, Report of a conference, 2008
- ▶ नेपाल बार एसोसियशन – संविधानसभाद्वारा बन्ने संविधानका लागि विज्ञहरुद्वारा प्रस्तुत सिफारिसहरु, २०६५
- ▶ प्रशासकीय अदालत, बुलेटिन, २०६५ अंक ५
- ▶ विभिन्न पत्रपत्रिकाहरु

प्रतिभा राणा
सदस्य, संविधानसभा
प्रमुख सचेतक, संसदीय दल
केन्द्रीय सदस्य (रा.प्र.पा.)



Prativa Rana

Member of The Cuonstituent Assembly, chief
whip in parliament/ central committee member
Rastriya Prajatantra Party

द.नं. १
११६

Date :- ६-१०-२०६६

श्री माननीय सभापतिज्यू
राज्य पुर्नसंरचना तथा राज्य शक्तिको बांडफांड समिति
सिंहदरवार, काठमाण्डौ

विषय :- फरकमत पेश गरेको बारे ।

राज्य पुर्नसंरचना तथा राज्य शक्तिको बांडफांड समितिको अवधारणा सहितको प्रारम्भिक मसौदा प्रतिवेदनमा निम्न बमोजिम फरकमत पेश गरेकी छु ।

फरकमत

१) प्रस्तावनाको सि. नं १ को दोश्रो हरफमा धर्म निरपेक्ष" बाक्य हटाउन पर्ने र यस विषयमा जनमत संग्रहबाट मात्र टुङ्गो लगाउनु पर्ने मेरो मत छ । धन्यवाद

प्रतिभा राणा

सदस्य

राज्य पुर्नसंरचना तथा राज्य शक्तिको बांडफांड समिति

ph 977-1-5538016,5551757 [m] 977-851091477[O]977-1-4200294, fax 4200213, Email: ruwduchq

१५५

५०६
१
१०

मिति: २०६६।१०।०६

माननीय सभापतिज्यू,
राज्यको पुनर्संरचना र राज्यशक्तिको बाँडफाँड समिति

विषय:- फरक मत पेश गरेको बारे ।

अनुसूची १ अन्तर्गत प्रदेशको सीमाङ्कन/नामाङ्कन सम्बन्धी नक्सामा समर्थन रहे पनि ऐतिहासिक आदीमकाल कोचिला भूमि (भापा, मोरङ्ग, सुनसरी)लाई ^{प्रदेश} (मि.मि.ला.भोजपुर) प्रदेश अन्तर्गत राखिएकोमा मेरो असमर्थन छ ।

तसर्थ ऐतिहासिक कोचिला भूमि भापा, मोरङ्ग, सुनसरीलाई कोचिला प्रदेश नामकरण गरियोस् ।

निवेदक,
मा० पूर्ण प्रसाद राजवंशी

पूर्ण प्रसाद राजवंशी

राज्य

१५६

पूर्ण प्रसाद राजवंशी

५.५.५
१/६

श्री सभापति जी

राज्यको पुनर्संरचना तथा शक्तिको बाँडफाँट समिति

विषय : फरक मत पेश गरेको ।

राज्यको पुनर्संरचना तथा शक्तिको बाँडफाँट समितिको कार्यक्षेत्र अन्तरगतको "प्रदेशको निर्माण" भागको प्रदेशको संख्या, सीमाना र क्षेत्र वारेको अनुसूचि-१ का सम्बन्धमा मेरो निम्नानुसारको तर्क र कारण सहितको फरक मत रहेकोले सो कारण सहितको फरक मतलाई प्रतिवेदनमा समावेश गरी दिनु हुन अनुरोध गर्दछु ।

फरक मत राख्नु पर्नाको कारण : १) नेपालमा एकात्मवादी राज्य व्यवस्थालाई परिवर्तन गरी प्रादेशिक वा संघीय ढर्रको राज्य प्रणाली कायम गरिनु पर्ने स्पष्ट राजनीतिक मांग मुलुककै इतिहासमा सर्वप्रथम मधेसबाटै उठेको तथ्यलाई यस समितिको अवधारणा पत्रमै स्वीकार गरिएको छ । नेपाल तराई कांग्रेसले वि.सं. २००८ सालमा स्वायत्त तराई प्रदेशको माँग राखेपछि माघ तत्कालिन नेपाल कम्युनिष्ट पार्टीबाट २००८ सालमा स्थानीय र इलाकीय सरकार गठनको प्रस्ताव आएको, नेपाली कांग्रेसबाट २००९ सालमा ०७ साल पूर्वको राज्यसंरचनालाई माघ बदल्ने तथा अंचल, जिल्ला, गाउँ र नगर सहितको संरचना प्रस्तावित भएको हो । नेपाल सद्भावना पार्टीले २०४८ सालपछि नेपाललाई पाँच प्रदेशको संरचनामा लैजानु पर्ने मागलाई उठायो । वि.सं. २०५२ मा नेपाल कम्युनिष्ट पार्टी (माओवादी) सम्बद्ध संयुक्त जनमोर्चा नेपालले आफ्नो चालीस बुँदे मागमा स्वायत्त शासन, पिछिडिएका इलाकाहरूलाई क्षेत्रीय स्वायत्तता एवं पहाड र तराईको क्षेत्रीय भेदभावको अन्त्यको विषयलाई उठाएको हो ।

२) ऐतिहासिक जनआन्दोलन, माओवादी जनयुद्ध र महान मधेस आन्दोलनहरूबाट ठोस रूपमा अभिव्यक्त भावना अनुरूप नै संविधानसभाको निर्वाचन-२०६४ मा विभिन्न राजनीतिक दलहरूले जनताका सामु राजनीतिक घोषणा पत्रमा राज्यको पुनर्संरचनाको विषयलाई महत्वका साथ उठाएर भिन्न भिन्न आकारको जनमत पाएका हुन् ।

यी सबैका बावजूद मुलुकलाई सघात्मक नै बनाउनु पर्ने जनताको राजनीतिक आकांक्षा पछिल्लो पटक स्पष्ट रूपमा वि.सं. २०६३ को मधेस आन्दोलनबाट मुखरित भएकै कारणले संघीयता र लोकतान्त्रिक गणतन्त्रको प्रावधान अन्तरिम संविधानमा समावेश भएको हो । समग्रतामा उपयुक्त पृष्ठभूमिमा माघ मुलुकको एजेण्डा राज्यको समय पुनर्संरचना बन्न गएको हो । यस ऐतिहासिक तथ्यबाट स्पष्ट हुन्छ कि, वास्तवमा मधेसी शक्ति माग्ने सबैभन्दा पहिला राज्यको रूपान्तरणको एजेण्डालाई कार्यान्वयन गर्न संघीयताको मागलाई अगाडी सारेको हो । आज, अहिले संविधान सभामा संविधान निर्माणका विभिन्न प्रक्रियाहरूबाट राज्यको यथार्थ रूपान्तरणलाई कार्यान्वयन गर्नु पर्ने अवस्था आउँदा कतिपय मुख्य राजनीतिक पार्टी भनिनेहरू आज आफुलाई यस मागबाट पछाडी फर्काउन चालेका छन् । केही राजनीतिक पार्टीले त मुला रूपमा संघीयताको विरोध नै गरिरहेका छन् भने केही नेताहरूले त इतिहास र पंचायतकाल देखिनै आजसम्म विद्यमान एकात्मक राज्य प्रणालीलाई नै कायम राख्ने गरी नाम मात्रको संघीयता हेतु उत्तर-दक्षिणको प्रदेश बनाउनु पर्ने र जुन उपक्रम एवं आधारबाट भएपनि मधेसलाई विभाजित गर्न लागी परेका छन् । मधेसी जनताको अगुवाईमा र मुलुकका सबै आदिवासी-जनजाति, दलित तथा अन्य शोषित र बहिष्करणमा पारिएका समुदायहरूको हातेमालोबाट एकात्मवादी राज्य व्यवस्थालाई हान्ने काम भएकाले नै यस अभियानको अगुवाई गरे बापतको दण्ड दिन आज एकात्मवादी व्यवस्थाका पृष्ठपोषकहरू मधेसलाई तोड्न एक भएका छन् । यही मनोगत परिस्थितिमा यस समितिबाट समेत आफ्नै अवधारणा पत्रमा स्वीकारिएको पहिचान र सामर्थ्यका आधारहरू विपरित प्रदेश रचनाका नक्साहरू, प्रदेशहरूको सीमांकन, नामकन, संख्या र तर्जुमाको विधी तयार भएको हो । यसलाई नै राज्यको पुनर्संरचना तथा शक्तिको बाँडफाँट समितिले बहुमतबाट पारित गरेकोले मधेसी जनताको भावना र अभिमतको आधारमा यस्तो संरचनालाई समर्थन गर्न सकिने अवस्था रहेन । यो कार्य शांति र सद्भाव पक्षीय मधेस र मधेसी जनताको विरुद्ध एकात्मवादी राज्य संरचनाका पलधरले घोषणा गरेको एकतर्फी युद्ध हो । तसर्थ यसको वैचारिक प्रतिवादका लागि यो फरक मत राख्न बाध्य हुनु परेको हो ।

समिति समक्ष प्रस्तुत नक्साबाट समितिले पारित गरेको आधारहरूको उल्लंघन भएको छ ।

समितिले राज्य पुनर्संरचनाको सन्दर्भमा देहायको आधार निर्धारण गरेको विधियो : (अवधारणा पत्र, परिच्छेद-चार, ४.१.२, ४.१.२.१ र ४.१.२.२)

पहिचानको आधार : संघीय प्रदेश निर्माणका सन्दर्भमा प्रमुख प्रतिनिधि मूलक पहिचानको रूपमा निम्न ५ आधार मानियो : १) जातीय/समुदाय, २) भाषिक, ३) सांस्कृतिक, ४) भौगोलिक/क्षेत्रगत निरन्तरता र ५) ऐतिहासिक निरन्तरता ।

सामर्थ्यका आधार : प्रदेशहरू निर्माण गर्दा उपयुक्त पहिचानका अतिरिक्त सामर्थ्यका ४ आधारलाई मानियो : १) आर्थिक अन्तरसम्बन्ध र सामर्थ्यता, २) पूर्वाधार विकासको अवस्था र सम्भावना, ३) प्राकृतिक साधन र स्रोतको उपलब्धता, र ४) प्रशासनिक सुगमता

1
सुगमता

राज्य

Chakraborty

समग्रतामा भन्नु पर्दा नेपालमा राज्यको पुनर्संरचनाको लागि पहिचान र सामर्थ्य समिधित आधार नै कुनै पनि प्रदेशको/सबै प्रदेशहरूको रचनाको औचित्यपूर्ण योग्यता हुने समितिको निष्कर्ष रहेकोमा विवाद हुन सक्दैन। यस अनुसार राज्यको पुनर्संरचना र राज्यशक्तिको बौद्धिक समितिको आजसम्मका बैठकहरूले देहायका विषयमा सहमत नै रहेको हो :

- १) क्षेत्रीय उत्पीडनलाई समाप्त पार्ने संरचना । २) भौगोलिक एकरूपता वा निरन्तरता कायम राख्ने ।
- ३) समान जातिगत सघनता वा अन्तरआवद्धताको रक्षा गर्ने । ४) ऐतिहासिक तथा सामुदायिक विशेषतामा जोड दिने ।
- ५) सांस्कृतिक सघनताका क्षेत्रलाई एकै ठाउँमा राख्ने । ६) भाषिक सघनताका क्षेत्रहरूलाई एकै ठाउँमा राख्ने ।
- ७) समान प्रकारको उच्चमशीलता वा आर्थिक कृषाकलाप र ८) पूर्वाधार तथा प्रशासनिक सुगमतालाई विचार गर्ने ।

यहाँ उल्लेख भएका आधारहरू कै परिधीमा रहेर खासगरी मधेस क्षेत्रको बारेमा विचार गरिनु पर्दथ्यो । समितिबाट स्वीकृत आधारको विपरित गई मधेस क्षेत्रलाई एउटै प्रदेशको रूपमा मान्यता दिनु पर्ने औचित्य र पहिचान तथा सामर्थ्यको देहायको अवस्था रहदा रहदै मधेस क्षेत्रलाई प्रस्तुत नक्सामा विभाजित गरियो ।

१) क्षेत्रीय पहिचान : मधेसी र मधेसको समस्या भनेकै नेपालको राज्यसत्ताले आन्तरिक औपनिवेशीकरणको नीतिका तहत सम्पूर्ण तराई/मधेसको क्षेत्रमा आदिवासी धारू समुदाय, गैर धारू मधेसी समुदाय, धार्मिक अल्पसंख्यक मुसलमान समुदाय र मधेसी दलित समुदाय समेतको सामाजिक-आर्थिक-सांस्कृतिक र राजनीतिक शोषण हो स्पष्ट छ । यस अनुसारको शोषणको माध्यमबाट समग्र मधेसलाई विभेद तथा बहिष्करणमा पारिएको हो । मधेसलाई भिन्न-भिन्न भूभागको प्रदेशमा बाँडेर राज्य सत्तामा मधेसी समुदाय निर्णायक हुन सक्दैन र मधेसमा विद्यमान आन्तरिक औपनिवेशीकरणको अन्त्य हुन सक्दैन । मधेसीको स्वशासन कायम हुन सक्दैन । मधेसको पहिचान र मान्यता रहदैन ।

२) जातीय/समुदाय : मधेसको संरचना बहुजातीय, बहुभाषिक, बहुधार्मिक र बहुसांस्कृतिक प्रकारको छ । मधेसमा जोसोबास गर्ने सबै मधेसी होइनन् । 'मधेस र मधेसी' सांस्कृतिक पहिचानसंग जोडिएको बृहत्तर परिचय हो । मधेसमा जो गैर नेपाली मातृभाषी भएका गैर पहाडी मूलका आदिवासीहरू हुन्-जसका आफ्नै मौलिक संस्कृति, भाषाहरू, भेषभूषा, जीवनशैली र छुट्टै पहिचान छ-मधेसी हुन् । मधेसमा विभिन्न जातीय समुदायहरूको पुख्र्यौली बासको क्षेत्र सिमीत ठाउँमा केन्द्रीत छैन । कुसैको केही स्थानहरूमा बढी घना आवादी भएपनि पुरै मधेसमा फैलिएर रहेको छ । धारूहरू पश्चिमका कंचनपुर देखि पूर्वको मोरंगसम्म फैलिएका छन् । मुसलमान समुदाय बाँके देखि भापासम्म एक ठूलो समूहको रूपमा रहेको छ । यसरी नै मधेसका यादव, बनिया, कोइरी जस्ता जातहरू महाकाली देखि भापासम्म फैलिएर बसेका छन् । मधेसका जात समुदायमा सबैभन्दा ठूलो जनसंख्याको तबका अन्य मधेसी (पिछडावर्ग-मधेसी जात समूहका भएपनि हिन्दु वर्णव्यवस्था अनुसार उच्च जातमा नपरेका, सामाजिक/शैक्षिक रूपमा पिछडीएका तथा मानव विकास सूचकांक समेतका आधारमा पछाडी परेका दलित वाहेकको) यो समुदाय पनि पुरै मधेसमा छरिएर बसेका छन् । मधेसी दलितहरू पुरै मधेसमा फैलिएका छन् । यसै गरी मधेसका पहाडी समुदाय पनि पुरै मधेसमा फैलिएर बसेको छ । साथै ति सबै समुदाय परम्परागत अन्तर आवद्धतामा बसेका छन् । समष्टिमा मधेसका जिल्लाहरू विधिधतायुक्त जात/जातिको आधारमा एक आपसमा परम्परागत बसोबासको आधारमा जोडिएर रहेका छन् । सबै मधेसी समुदाय समदृश्य छैनन् तरपनि साभ्ना सांस्कृतिक अन्तरतत्त्वलाई शताब्दियौं देखि प्रवाहित गर्दै आएका छन् । शताब्दियौं देखिको घात प्रतिघात पछि पनि मधेसीहरू भाभ साभ्ना संस्कृतिको मूल तत्व जिउदै छ । मधेसी भित्रको यो मौलिक पत्र नै साभ्ना विरासत हो । मधेसलाई यस अर्थ र आधारमा विभाजित गरिनु हुन्न ।

३) भाषिक : नेपालमा बोलिने मातृभाषाहरूलाई मुख्यतः १) इण्डो-युरोपीयन समूह, २) सिनो-टिबेटियन समूह, ३) एस्ट्रो-एशियाटिक समूह, र ४) द्रविडियन समूहमा गरी चार मूल समूहमा विभाजन गरिएको छ । यसमध्ये सिनो-टिबेटियन समूहका दनुवारी तथा एस्ट्रो-एशियाटिक समूहका सतार र सन्धाली वाहेक मधेसमा बोलिने मैथिली, भोजपुरी, धारू, अवधी, राजबंशी, हिन्दी र उर्दु सबै भाषाहरू एउटै इण्डो-युरोपीयन समूह (भारोपेली) भित्र पर्दछ । अविश्वसनीय विद्यमान तथ्यांकको आधारमा इण्डो-युरोपीयन समूहका खस कुरा अर्थात नेपाली भाषा सबै भन्दा बढी बोलिने भाषामा जाउँछ । सन् २००१ को जनगणना अनुसार इण्डो-युरोपीयन समूहका मातृभाषा बोल्नेहरू कूल ७९.१%, सिनो-टिबेटियन समूहका १८.४%, एस्ट्रो-एशियाटिक समूहका ०.२% र द्रविडियन समूहका मातृभाषा बोल्नेहरू ०.१% रहेको छ । अन्य मातृभाषा बोल्नेहरू २.२% रहेका छन् । नेपाली मातृभाषा बोल्नेहरूको कूल ४८.६१% को तुलनामा मधेसी मूलका मातृभाषा बोल्नेहरू ३९.८४% रहेको छ ।

नेपालको भाषिक स्थितिको रमाइलो पक्ष के पनि हो भने पहाडी समुदायका नेपाली भाषीहरू र मधेसी समुदायका प्रायसः सबैले एउटै समूह, भारोपेली समूहकै भाषा बोल्छन् । यस भन्दा भिन्न पहाडी समुदाय भित्रका जातीय समुदायकाहरूले मुख्यतः सिनो-टिबेटियन र एस्ट्रो-एशियाटिक समूहको भाषा बोल्छन् । पहाडी मूलका मानिसहरूमा भाषिक आधारमा कैयन मातृभाषा बोल्नेहरू भएतापनि ककसाइड (caucasoid cast) जात र मंगोलाइड (mongoloid ethnics) जाति, मूलतः यी दुई समूह पर्दछन् । यस्तो भाषा बोल्ने समूहहरू स्वभावतः पुख्र्यौली थलोहरूसंग आवद्ध छन् र भाषाको प्रयोगको क्षेत्र निश्चित तथा सीमित भूगोल भित्र छ । जबकि, मधेसमा बोलिने प्रायसः सबै भाषाको प्रयोगको क्षेत्र विस्तारित रहेका छन् । मधेसका जात/जातिहरू जसरी मधेसको ठूलो खण्डमा फैलिएर बसेका छन्, सोही अनुसारनै मधेसका भाषाहरू केही खास क्षेत्रमा घनिभूत रहे पनि प्रायसः यी भाषाहरूको प्रचलन पुरै मधेसमा छ । धारू भाषा भिन्नभिन्न बोलीको रूपमा लगभग पुरै मधेसमा बोलिन्छन् । मैथिली, भोजपुरी, उर्दु, हिन्दी सबै तिर बोलिन्छन् । मधेसको जनसंख्याको एक मुख्य भाग

2
[Signature]

[Signature]

[Signature]

रहेको मुसलमानहरू उर्दू नै बोल्दैनन् । यिनीहरू मधेसको पूर्व देखि पश्चिमसम्मको बसोबासका आधारमा तर्ठाउका भाषाहरू बोल्ने गर्छन् । यसै गरी बंगालीहरू नेपालको जनसंख्याको संरचनामा छुट्टै भाषिक समूहको रूपमा सुचीकृत छ । बंगाली एउटा जात भन्दा पनि भाषिक रूपमै मान्यता पाएको छ र बंगालीहरू घर भित्र बंगाली तथा व्यवहारमा मधेसका अन्य भाषाहरू बोल्छन् । मधेसका सबै भाषाभाषीको दृष्टिकोणबाट अन्तरआवद्ध क्षेत्र हुन गएको छ । यसर्थ भाषिक रूपमा अन्तरआवद्ध क्षेत्रलाई विभाजित गरिनु स्वयं समितिको स्वीकृत मान्यताको विपरित हो ।

४) साभ्ना इतिहास/संस्कृति : मधेस र यहाँका बासिन्दाहरूको ऐतिहासिकताका बारेमा विभिन्न भ्रमहरू रहेका छन् । सर्वप्रथम मधेसको प्रादेशिक प्राचीनता तथा त्यहाँको प्राचीन बसोबासको बारेमा विद्यमान भ्रमलाई हटाउनु आवश्यक छ । विभिन्न प्रागऐतिहासिक ग्रन्थहरूको समुचित अध्ययनबाट पनि आजको मधेस भनिने भू-भागमा प्रागऐतिहासिक मानवबसोवास, पौराणिक राज्यहरूको अस्तित्वको तथ्य स्थापित हुन्छ । प्राचिनकालमा यस क्षेत्रमा मिथिला, विदेह, तिरहुती, शाक्य, कोलिया, कोचिला आदि जस्ता प्रसिद्ध जनपद तथा गणराज्यहरू थिए । मिथिला राज्यको राजधानी जनकपुर यसैका एक उदाहरण हुन् । यसै गरी गौतम बुद्धको जन्म मध्यतराईको लुम्बिनी क्षेत्रमा भएकोबाट पनि यस क्षेत्रमा तिनताकका शासक राज्यहरू रहेको तथ्य प्रमाणित छ ।

१३ औं शताब्दीताका मधेसको सिमरौनगढ एक महत्वपूर्ण राज्यको रूपमा स्थापित थियो । सिमरौनगढमा नै सन् १३३४ मा भारतका मुसलमान शासक गयासुद्दीन तुगलकले दक्षिण तिरबाट भीषण आक्रमण गरेपछि त्यहाँका राजा हरिदेव सिंह पलायन गरी काठमाण्डौं उपत्यकामा प्रवेश गरेका थिए । मुसलमानहरू त्यहि बेला मध्य मधेसका क्षेत्रहरूमा प्रवेश गरेका हुन् । यसको धेरै पछि, भारतको सन् १८५७ को गदर विद्रोह उपरान्त बेगम हजरत महल तथा उत्तर भारतका नवाब विजिस कदरका साथ शरणार्थी भै आउने क्रममा ठूलो संख्यामा मुसलमानहरू पश्चिमका मधेस तथा केही पहाडी भूभागहरूमा समेत बस्न पुगेका हुन् । हाल मुलुकमा भैरहेको कतिपय भौगर्भिक एवं पुरातात्विक अध्ययनहरूबाट पनि मधेसमा मानव बसोबासको अस्तित्व अत्यन्त प्राचीन रहेको प्रमाणित हुन्छ ।

आर्यावर्तको पौराणिककाल देखिनै आजको मधेस क्षेत्रको भूभाग भारतीय संस्कृतिको अन्तरआवद्धतामा रहेको थियो । यसरी विभिन्न कालखण्डहरूमा हुने गरेका राज्यहरूको सीमा निर्धारणको सन्दर्भमा विभिन्न राज्यहरूको नाममा यस क्षेत्रले अस्तित्व ग्रहण गरेको देखिन्छ । यहाँ विसन हुन् कि, सन् १८१६ को सुगौली सन्धीबाट ब्रिटिस भारत र पृथ्वीनारायण शाहका बंशज शासकहरूबाट ब्रिटिसबाट प्रतिरक्षाको हित सम्बद्धन तथा शाह-राणा राज्य स्वार्थको आर्थिक लेनदेनको आधारमा नेपालको वर्तमान भौगोलिक स्वरूप निर्धारित भएको हो । उक्त सन्धीबाट पराम्परागत रूपमा रहेको मधेसको ठूलो भू-भाग गुमाउन हामी बाध्य भयौं । नेपालको एकिकरण भन्दा पहिले आजको मधेस भनिने क्षेत्रमा मकवानपुरे सेन राजाहरूको राज्यको विस्तार मधेसको बारा, पर्सा, रौतहट हुँदै पूर्वमा मोरंगसम्म पुग्यो । नेपालको एकिकरणकालमा पनि पूर्वको विजयपुर सेन राज्य पूर्वमा टिस्टा नदी, पश्चिममा कोशी नदी, उत्तरमा तिब्बत र दक्षिणमा हाल भारत, विहार राज्यको पूर्णिया भन्ने स्थानसम्ममा फैलिएको थियो ।

नेपालको मधेस क्षेत्रमा परम्परा देखि दुई प्रकारका बसोबास रह्यो । खास गरी महाभारत पर्वतको दक्षिण तर्फ रहेको चुरे जंगलको फेदीको पूर्व पश्चिम फैलिएको क्षेत्र, जसलाई हामी भित्री मधेस भनि जान्दछौं-यस क्षेत्रमा लामो समयसम्म बाक्लो जंगल र पातलो बस्ती रह्यो । मधेसका केही आदिवासी समुदायहरू प्रारम्भिक अवस्था देखि नै यहाँ बसोबास गरिआएका हुन् । यसभन्दा दक्षिणको क्षेत्र, जुन पूर्व देखि पश्चिमसम्म भारतको सीमासंग जोडिएर गएको छ, यसलाई बाहिरी मधेस भनिन्छ । बाहिरी मधेसको क्षेत्र परापूर्व कालदेखि नै घनाबस्तीको रूपमा रहेको हो । आजका प्रायसः सबै घना मधेसी शहर तथा गाँउबस्तीहरू त्यही पुराना मधेसी बसोबासको फैलिएको रूप हो । यस क्षेत्रमा जनसंख्या तथा आबादीको विस्तार हुँदै गएपछि, मधेसी भनिएका अरु कतिपय जात/जाति तथा समुदायहरू वन पातलिँदै गएको उत्तर तिरको भित्री मधेसको क्षेत्र तर्फ पनि विस्तारै बस्न थालेका हुन् । प्राचीन इतिहासका सन्दर्भमा पूर्वका मिथिला राज्य, सिमरौनगढ तथा शाक्य गणराज्य आदिको उपस्थिति अहिले नेपालको भूभाग भनिने मधेस (तराई) कै अधिकांश भागलाई समेटेर रहेका तथ्यहरू उपलब्ध छन् ।

मधेसका आदिवासी तथा जनजाति समुदायमा धार्मिक र सांस्कृतिक रूपमा अन्य मधेसी समुदायसंग गहिरो सम्बन्ध रहेको छ । मधेसका आदिवासी जनजातिमा उपासना पद्धतिमा भिन्नता भएपनि थारू, राजवंशी, कोच, घिमाल, गनगाई, दनुवार, किसान, ताजपुरीया आदि कुनै न कुनै आधार र परम्परागत रूपमा हिन्दु धर्मकै आवद्धतामा रहेका छन् । तसर्थ पहाडी समुदायका आदिवासी-जनजातिमा देखिएको पृथक पहिचानको खोजी भै मधेसमा हिन्दु जात समूहकालाई मात्र मधेसी मान्नु र आदिवासी जनजातिहरूलाई मधेसी नमान्नु गलत हो । मधेसको धार्मिक र सांस्कृतिक र क्षेत्रीय अन्तरआवद्धताको सन्दर्भमा मधेसी भन्नाले समेकित समुदायको रूपमा बुझ्नु पर्दछ ।

मधेसी समुदाय भित्रका विभिन्न जातजाति मधेसका खास-खास भागमा केन्द्रीत रही बसोबास गरेपनि थारू समुदाय पूर्व देखि पश्चिमसम्म फैलिएका छन् । तराई-मधेसको उत्तरी भेग, खासगरी चुरे क्षेत्रको दक्षिण तिर बस्दै आएका थारूहरू यस क्षेत्रका सबैभन्दा पुराना बासिन्दा हुन् । थारूहरू मधेसका एक आदिवासी हुन् । यता थारूहरूको बोलीलाई समग्रतामा 'थारू भाषा' भनी अभियान चलाइए पनि बस्तुतः यिनीहरू नेपालको पूर्वदेखि पश्चिमसम्म बज्जिका भाषाकै प्रभावमा रहेको देखिन्छ ।

बारूहक भै 'दनुवार', 'दरै', 'कुम्भाल' 'कुमाले' र 'भाभी' नेपालका उत्तरी मधेसमा जंगल तिर धकेलिएका प्रचीन जातिहरू हुन्। यिनीहरू नै आस्तबमा महाभारत पर्वतको दक्षिणी भेद वा भावर क्षेत्रका बासिन्दा हुन्। यी जातिहरू पूर्व देखि पश्चिमसम्म फैलिएका छन्। पूर्वी नेपालका भापा र मोरंग जिल्ला 'ताजपुरीया', 'राजवंशी' तथा 'गनगाई' जातिको मूल बन्ने हो। भारतको कुर्चावहार (हाल बंगाल र असामको सीमा) बाट इस्वी सम्बतको चौथी शताब्दी तिर 'कोच' हरूले पूर्वी नेपालमा आएर त्यहाँका निम्बुहरूसंग मिलेर 'विजयपुर' गाँउलाई राजधानी बनाएर राज्यको स्थापना गरेका थिए। इस्वी सम्बतको सोही शताब्दीको मध्य भागमा पाल्पाली राजा मुकुन्द सेन प्रथमले 'कोच' राजाहरूलाई त्यस क्षेत्रबाट हटाएर त्यहाँ आफ्नो 'सेन' राज्यको विस्तार गरेको थियो। पूर्वी नेपालमा भापा र मोरंगका महाभारत पर्वतमाताका बाँचेहरूमा 'धिमाल' जातिको आवादी छ। यसरी नै मेची नदीका उपत्यकाहरूमा 'मेचे' वा 'बोडो' जातिको बसोबास छ। यो क्षेत्र 'धिमाल', 'मेचे' वा 'बोडो' को आदि भूमि हो। 'सतार', 'उराव' 'भाँगड' वा 'धाँगड' जस्ता कम संख्यामा रहेका मधेसका आदिवासी जातिहरू पूर्वमा भापा देखि जनकपुरसम्म फैलिएर बसेका छन्। तर मुख्यतः भापा, मोरंग र सुनसरी जिल्ला यिनीहरूको पुख्तीली आवादीको क्षेत्र हो।

संख्याको हिसावले मधेसका एक मुख्य जात 'यादव' पूर्वी नेपालका सुनसरी देखि रौतहटसम्म, बागमती र कोशी नदीको बीचमा बाकलोगरी बसेका छन्। हाल जनसंख्या सन् विभिन्न कारकहरूको सन्दर्भमा 'यादव'हरूको बसोबास लगभग पूरै नेपालका मधेस क्षेत्रमा फैलिएको छ। यिनीहरू जुनजुन ठाँउमा बसेका छन् सोही ठाँउका बोलीहरू बोल्ने गर्छन्। पर्सा, नवलपरासी, रूपन्देही र बाँके जिल्लाहरूमा 'कुभी' जातिको पुरानो बसोबास छ। मुख्यतः सागसब्जी खेती र कृषिमा लागेका यस जातका मानिसहरू लगभग पूरै मधेसमा फैलिएर बसेका छन्। यिनीहरूका अनेकन जातीय घरहरू छन्। मुसलमानहरू पनि कुनै निश्चित ठाँउमा मात्र नबसेर पूर्व पश्चिम गरी फैलिएका छन्। खासगरी मुसलमानहरू मधेसका दक्षिणी सीमावर्ती क्षेत्रहरूमा बस्दछन्। तर मुसलमानहरूको बाक्लो बसोबास रौतहट, बारा, पर्सा, कपिलवस्तु र बाँके जिल्लामा छ। 'मैथिल'मा विभिन्न घरका ब्रह्मणहरू मुख्यतः सप्तरी देखि धनुषासम्ममा र यसै गरी राजपूतहरू सप्तरी देखि रौतहटसम्म पारम्परिक रूपमा बसोबास गरिराएका छन्। मधेसका अन्य जातजातिहरू वैश्य, बनिया, रौनीपार, सुडी, तेनी, कलवार, कानु, हलुवाई, कचबनिया, कायस्थ, सन्यासी, बंगाली, जैन (मारवाडी), सिख, हलुवाई, राजधोष, राजभार, धानुक, सोनार, अमात, हजाम/नाई, कुम्हार, लोहार, बडई, बरई, नुनिया, माली आदि कुनै केही निश्चित ठाँउमा अन्यथा फैलिएर रहेका छन्। नेपालको पहाडी क्षेत्रका विभिन्न जातजातिहरूको बसोबास नदीहरूको बीचका भागमा केन्द्रीत रहेको छ। पहाडका यस्ता नदी क्षेत्रहरूमा पृथक-पृथक जातजातिहरू, भिन्न-भिन्न भाषीहरू बसीआएका छन्। तर तराई क्षेत्रका मूल निवासी मधेसीहरूको प्राचीन बसोबास र भाषा प्रचलन यस प्रकारबाट छुट्टिएको छैन। यसरी साफा संस्कृति र इतिहास बोकेको योटे समुदायलाई प्रदेश रचनाको सन्दर्भमा विभाजित गरिनु पनि यही समितिले निर्धारण गरेको मान्यताको विपरित कार्य हो।

४) भौगोलिक/क्षेत्रगत निरन्तरता : नेपालको प्राकृतिक विभाजनका सर्वसम्मत रूपमा दुईवटा आधारहरू मानिएको छ :

१) समुद्रीतल देखिको उचाई र, २) मुख्य नदीद्वारा सिर्चाई गरिएको क्षेत्र। नेपालको सम्पूर्ण मधेस क्षेत्र भौगोलिक रूपमा उत्तर भारतको गंगाको मैदानी भागकै अंग हो। उचाईको हिसावले नेपालको लगभग सम्पूर्ण तराई क्षेत्र ६० मीटर देखि २०० मिटर सम्म छ। भिन्न मधेसका उपत्यकाहरू समुन्द्रको सतहबाट ३०० मीटर देखि ७०० मीटरसम्मको उचाईमा छ। मधेसको क्षेत्रफल नेपालको कुल भूभागको २३% अर्थात् ३४०९९ वर्ग कि.मी. रहेको छ। पूर्व देखि पश्चिममा गरी मधेस क्षेत्रको लम्बाई ४०० माइल र उत्तर दक्षिणको चौडाई सरदर २० माइल रहेको छ। मधेसमा निर्माण भै सकेको पूरै मधेस छिचोले पूर्व-पश्चिम राजमार्गको लम्बाई ११०० कि.मी. छ। सम्पूर्ण मधेसमा एकै प्रकारको समशितोष्ण जलवायु छ र जाडो याममा पनि समान प्रकारकै मौसम रहने गर्दछ।

नेपालका प्रायसः सबै महत्वपूर्ण नदीहरू जस्तै : मेची, कन्काई, कोशी, कमला, बागमती, नारायणी (गण्डक), राप्ती, बबई, कर्णाली र महाकाली (शारदा) उत्तरबाट मधेस भएर भारतमा प्रवेश गरेको छ। नेपालको मधेस क्षेत्रले पूर्व, दक्षिण र पश्चिममा गरी छिमेकी राष्ट्र भारतको पश्चिम बंगाल, बिहार, उत्तर प्रदेश र उत्तराखण्ड राज्यहरूलाई छोएको छ। त्यसै गरी मुख्य नदीद्वारा सिर्चाई गरिएका क्षेत्रका आधारमा कोशी प्रदेश (मेची र कोशी बीचको भूभाग), बागमती प्रदेश (बागमती नदी र यसका शाखा नदीले सिर्चिका क्षेत्र), गण्डकी प्रदेश (मूलतः गोसाइँचान-धौलागिरी बीचका नदीहरू विशेष रूपमा सप्तगण्डकीले सिर्चित क्षेत्र) र कर्णाली प्रदेश (धौलागिरीदेखि नन्दादेवी बीचका नदीद्वारा सिर्चित क्षेत्र) मानिएका छन्। यसरी नै नेपालको मधेस हुँदै उत्तरबाट दक्षिण तिर बग्ने नदीहरूको बीचको क्षेत्रको आधारमा मधेसलाई पाँच क्षेत्रमा विभाजित गर्ने गरिएको छ। ती क्षेत्रहरू (१) मेची देखि कोशीसम्म (२) कोशीदेखि बागमतीसम्म (३) बागमतीदेखि नारायणीसम्म (४) नारायणी (गण्डकी) देखि राप्तीसम्म र, (५) राप्तीदेखि महाकालीसम्म छन्। उपयुक्त आधारमा नेपालको तराई क्षेत्र भौगोलिक वा प्राकृतिक आधारमा एकै प्रकारको र अन्तरआकृति छ। हाल प्रशासनिक रूपमा तथा बोली र लवजको कोणबाट भिन्न-भिन्न खण्डमा विभाजित देखिए पनि मधेसबासीको भौगोलिक अवस्थिति, पूरै मधेसमा समान प्रकारको छ। भू-सतह, हावापानी, नदीको बहावको आधारमा अल्पन्तै समानता र समरसताको एकै क्षेत्र हो। यस प्रकारको भौगोलिक र क्षेत्रगत निरन्तरताको प्रदेशलाई विभाजित गरिनु समिति स्वयंले स्थापित गरेको मान्यताको बिलकुलै विपरित कार्य हो, जुन प्रस्तुत नक्सा/नक्साहरूबाट भएको छ।

६) **आर्थिक अन्तरसम्बन्ध :** कुनै पनि स्थान वा क्षेत्रको मुख्य आर्थिक कार्यहरूको मापन केही निश्चित आधारहरूबाट गरिन्छ। जस अनुसार कृषिमा आधारित कार्य, उत्पादनशील क्षेत्र (manufacturing area), उद्योग/व्यवसाय

4
[Signature]

[Signature]

[Signature]

(trade/business) र सेवा क्षेत्र (service sector) लाई नै आधार मानिएको हुन्छ । नेपालमा सरकारी तहबाट तथ्यांक संकलन गर्दाको पद्धति पनि यही नै हो । यस आधारमा मधेस क्षेत्रमा प्रायसः एकै प्रकारको आर्थिक क्रियाकलाप तथा उच्चमशीलता विद्यमान रहेको देखिन्छ । कृषिलाई आधार मानेर विचार गर्दा मुलुकको कूल कृषियोग्य भूमिको (national agriculture holdings) तुलनामा मधेसमा कृषियोग्य भूमिको पकड (distribution of agriculture holdings) मधेसको सबै जिल्लाहरूमा लगभग एकै प्रकारको छ । यसलाई प्रतिशतमा विचार गर्दा पश्चिमबाट कंचनपुरमा १.६, कैलालीमा २.३, बाँके १.५, बर्दिया १.४, दांग २.०, कपिलवस्तु १.७, रुपन्देही २.६, नवलपरासी २.५, चितौन २.१, पर्सा १.६, बारा १.९, रौतहटमा २.०, सर्लाहीमा २.५, महोत्तरीमा २.२, धनुषामा २.६, सिरहामा २.३, सप्तरीमा २.२, सुनसरीमा २.४, मोरंग ३.४ र भापामा ३.१ रहेको छ । यसले मधेसका सबै जिल्लामा कृषि समान प्रकारको उच्चमशीलताको रूपमा रहेको तथ्यगत पुष्टि हुन्छ । यसबाट स्पष्ट हुन जान्छ कि, मधेसमा पूरै मधेस लगभग एकै प्रकारको उच्चमशीलता छ । साथै लगभग सबैजसो जिल्लाहरूमा लगभग एकै प्रकारको जनसंख्याको आकार त्यस्ता कार्यमा लागेका छन् । यसमा बुझ्नु पर्ने अर्को महत्वपूर्ण विषय हो : मधेसमा देखिएका यी समान प्रकार तथा समान चरित्रको आर्थिक क्रियाकलाप नजिकका जिल्लाहरूमा आपस्तमा अन्तर सम्बन्धित रहेका छन् । उदाहरणका लागि भापा, मोरंग र सुनसरीको कृषि बजार र धनुषा, महोत्तरी तथा सर्लाहीको कृषि बजार त्यस्तै नवलपरासी, रुपन्देही र कपिलवस्तुको उत्पादन प्रक्रिया तथा बजार अत्यन्तै अन्तर सम्बन्धित छन् । यसरी आर्थिक क्रियाकलापबाट अन्तर आवद्ध क्षेत्रलाई प्रदेश निर्माणको सन्दर्भमा विभाजित गरिनु हुन् ।

६.१ आर्थिक सामर्थ्यता : नेपालमा कर तथा गैर-करबाट प्राप्त हुने राजस्वको अवस्थालाई जिल्लागत हिसाबले संक्षिप्त रूपमा तलको तालिकामा प्रस्तुत गरिएको छ । वित्तीय संधीयताको सिद्धान्त बमोजिम मुलुकको कुनै पनि भागबाट केन्द्रले संकलन गर्ने राजस्वको विनियोजन केन्द्रकै क्षेत्राधिकार भएपनि यहाँ स्रोतको अध्ययनको निमित्त यो विवरण दिईएको छ । यस आधारमा नेपालको मधेस क्षेत्रबाट संकलन हुने राजस्व त्यस क्षेत्रमा बसोबास गर्ने जनसंख्याको आधारमा प्रचुर देखिन्छ । यो मधेस प्रदेशको आर्थिक सामर्थ्यताको बलियो आधार हो ।

नेपालमा राजस्व संकलन, २०६३/६४

जिल्ला	कूल राजस्वको प्रतिशत
काठमाण्डौ	४१.२
पर्सा	२४.८
मोरङ/रुपन्देही/भापा	१४.२
सिन्धुपाल्चोक/ललितपुर	५.०
अन्य ६८ जिल्ला	१४.८
जम्मा	१००.०

माथिको तालिकाबाट प्रष्ट हुन्छ कि यौटै मधेस प्रदेश राजस्व संकलनको दृष्टिले त्यस प्रदेशमा वित्तीय स्थायित्व प्रदान गर्न पूर्ण सक्षम हुनेछ किनभने नेपालको कूल राजस्वको लगभग ४५% राजस्व मधेसबाट संकलन हुने गरेको छ ।

नेपालको करिब ८०% जनता आय र रोजगारीका लागि कृषिमा आश्रित छन् । पूरै मुलुकको कूल गार्हस्थ्य उत्पादनमा यस क्षेत्रको करिब ३६% योगदान रहेको छ । नेपालको मुख्य कृषि बालीहरूको उत्पादनमा खाद्यान्न बालीको अंश लगभग ५०% रहेको छ । नेपालको मुख्य खाद्यान्न बालीहरू मध्ये धान र गहुँ मुख्य हुन् । धान, गहुँ, उखु र तेलहनको उत्पादनको तुलनात्मक अध्ययन गर्दा मधेसको क्षेत्र कृषि उत्पादनको मुख्य पकेट क्षेत्र रहेको देखिन्छ । आ. व. २०६३/६४ मा देशको कूल धान, गहुँ, उखु र तेलहनको उत्पादन मध्ये क्रमशः ७१.४, ६५.८, ९८.७ र ७४.७ प्रतिशत मधेसमा उत्पादन भएको थियो । यसरी तथ्यालाई विश्लेषण गर्दा पूरै मुलुकलाई खाद्यान्नमा सम्पन्न पार्न मधेस एक सक्षम प्रदेश हुनेछ । रोजगारीका अवसरहरूको दृष्टिकोणले नेपालका प्रमुख औद्योगिक उत्पादनको स्थितिलाई विश्लेषण गर्दा अधिकांश खाद्य पदार्थ, पेय पदार्थ, चिनी, चिया, कागज तथा अन्य वस्तुहरू उत्पादन गर्नका लागि चाहिने उपयुक्त वातावरणको हिसाबले मधेस पूर्ण रूपमा सक्षम देखिन्छ । उद्योग संचालनका लागि विदेशी लगानीको संभावना पनि यस क्षेत्रमा प्रशस्त रहेको छ । सेवा उद्योग, पर्यटन उद्योग र कृषि उद्योगका माध्यमबाट यस क्षेत्रमा प्रशस्त मात्रामा रोजगारीका अवसरहरू सृजना गर्न सकिने देखिन्छ । तलको तालिकाबाट मधेसका जिल्लाहरूबाट मुख्य कृषिबालीमा खाद्यान्न, नगदे बाली, फलफूल तथा तरकारी र पशुपालनबाट राम्रो आय हुने स्पष्ट हुन जान्छ ।

कृषि उत्पादनबाट मधेस प्रदेशलाई हुन सक्ने आम्दानी

मधेसका जिल्लाहरू	मुख्य कृषिबाली	पशुपालन	जम्मा
	अन्न/नगदे/फलफूल/तरकारी (रु करोडमा)	(रु करोडमा)	(रु करोडमा)
कंचनपुर	१२.६२	०.२८	१२.९०
कैलाली	१८.२६	०.४१	१८.६७
बाँके	१२.३६	०.२८	१२.६४
बर्दिया	१३.०८	०.२९	१३.३७
दांग	१७.८१	०.४०	१८.२१
कपिलवस्तु	१८.७९	०.४२	१९.२१
रुपन्देही	२०.८८	०.४७	२१.३५

नवलपरासी	१४.८६	०.३६	१६.२२
चितवन	११.३०	०.२६	११.६३
पर्सा	१४.१५	०.३२	१४.४७
बारा	१४.४८	०.३३	१४.८१
रौतहट	१६.८४	०.३८	१७.२२
सर्लाही	४३.५३	०.९८	४४.५१
धनुषा	४२.१९	०.९४	४३.१४
महोत्तरी	३४.८९	०.८९	३६.७८
सिरहा	४१.१०	०.९२	४२.०२
खप्तदी	४०.८८	०.९२	४१.८०
सुनसरी	२१.७१	०.४९	२२.२०
मोरंग	२१.४६	०.७१	२२.१७
भापा	२९.५७	०.६७	३०.२४
जम्मा	४७२.८३	१०.६६	४८३.४९

७) प्राकृतिक साधन र स्रोतको उपलब्धता : मधेसका हाल विद्यमान जिल्लाहरू प्राकृतिक साधन र स्रोतको दृष्टिकोणबाट सक्षम रहेको देखिन्छ। यहाँ मधेसका विभिन्न जिल्लाहरूमा प्राकृतिक स्रोतबाट हुनसक्ने आम्दानीलाई देखाइएको छ। यस अनुसार मधेसका प्रायसः हरेक जिल्लाबाट निकासी हुने ढुंगा/बालुवा र गिट्टिलाई आयको रूपमा लिईएको छ। जल विद्युतलाई प्रायसः पहाडी क्षेत्र वा प्रदेशको संभाव्य आयको रूपमा विश्लेषण गर्ने गरिएको छ। यसमा सहमत हुन सकिदैन। यसको लाभको हकदार जल विद्युत उत्पादन केन्द्र रहने स्थानको प्रदेश पनि हुने कुरामा दुईमत हुन सक्दैन। साथै जल प्रदेश भएर नदी बग्दछ-विभिन्न अन्तर्राष्ट्रिय अभ्यासहरूको आधारमा पनि सो क्षेत्र लाभको हकदार हुनेछ। जल विद्युतको आयलाई गणना गर्दा उक्त मान्यतालाई आधार मानिएको छ। मधेसमा पर्यटनको व्यापक संभावना रहेपनि हाल त्यसको उपयोग गरिएको छैन। यस तालिकामा जनकपुरधाम र लुम्बिनी जस्ता स्थापित केन्द्रहरूको उपलब्ध आयलाई मात्र अध्ययनको लागि आधार मानिएको छ। यसै गरी काठ, दाउरा तथा जङ्गलको सन्दर्भमा उपलब्ध तथ्यांकलाई नै आधार मानिएको छ।

मधेसका जिल्लाहरू	विभिन्न प्राकृतिक स्रोतबाट मधेस प्रदेशलाई हुन सक्ने आम्दानी			
	विभिन्न प्राकृतिक स्रोतबाट हुन सक्ने आम्दानीहरू (रु. करोडमा)			
	ढुंगा/बालुवा र गिट्टी	जल विद्युत	पर्यटन	काठ/दाउरा/जङ्गल
अचनपुर	८७०.८०		०.९९	१.८९
कैलाली	८७०.००	३८८८.००		२.३०
बाँके	१४९.३०			४.४५
मर्स्या	१४९.३०	१२९६.००	३.४३	४.९१
बाग	१४९.३०			३१.४२
कोपलबस्तु	७५.०			०.८७
रुम्देही	७५.०		४४.००	१.७८
नवलपरासी	७५.०	१०२.८२		४.३१
चितवन	१.१०	२३५.३७		३.९०
पर्सा	१.१०		८.९३	७.१२
बारा	१.१०			११.११
रौतहट	१.१०			५.३९
सर्लाही	१.१०			०.६१
धनुषा	१.१०		१२.५०	५.१५
महोत्तरी	१.१०			१.८४
सिरहा	२.३०			०.७१
खप्तदी	२.३०	२९७.००		३.३५
सुनसरी	२.३०	११८८.००	२.१४	३.८३
मोरंग	२.३०	५.१२		२.४८
भापा	२.३०			०.२१
जम्मा	२२२८.१०	७०१२.८१	११७.९२	९७.६३

वित्तीय संघीयताको विश्वव्यापी सिद्धान्त बमोजिम संघीय संरचना अन्तर्गत रहेका विभिन्न प्रदेशहरूलाई तिनीहरूका वित्तीय आवश्यकता अनुसारको राजस्वको प्रयाप्तता हुन जरुरी हुन्छ। जसले त्यस प्रदेशको वित्तीय स्थायित्वमा सहयोग पु-याउँदछ। नेपालमा राज्यको पुर्नसंरचना गर्ने संदर्भमा समग्र मधेस एक प्रदेश वित्तीय संघीयताको सिद्धान्त बमोजिम वित्तीय स्थायित्वको उद्देश्यले पूर्ण सक्षम रहेको यथार्थलाई माथिका संक्षिप्त बूदागत विश्लेषणले पुष्टी गर्दछ।

८) पूर्वाधार विकासको अवस्था र सम्भावना : निर्माणाधीन प्रदेशहरू स्वायत्तता र स्वशासनका दृष्टिले सक्षम र सक्षम हुनुपर्ने विषयमा कुनै दुई मत छैन। भौगोलिकता, जातीयता, उत्पीडन, पहिचान आदि विषयहरू नेपालको सन्दर्भमा प्रदेश रचनाको महत्वपूर्ण आधारको रूपमा चर्चा गर्ने गरिएपनि प्रस्तावित प्रदेशको आर्थिक सामर्थ्यता, पूर्वाधार विकासको अवस्था र सम्भावना, प्राकृतिक साधन र स्रोतको उपलब्धता सबै भन्दा महत्वपूर्ण आधार मानिन्छन्। नेपालको सन्दर्भमा

6
[Signature]

[Signature]

[Signature]

पूर्वाधारमा सबैभन्दा आधारभूत क्षेत्र सडकलाई मानिन्छ। मधेसमा सडकको पूर्वाधार बलियो रहेको छ। मधेसभरीमा केन्द्रीय तथा जिल्ला स्तरीय गरी कूल सडकको संजाल ३,४४,१५८ कि.मी. रहेको छ। पूर्वमा भापा देखि पश्चिममा कंचनपुर जिल्लासम्म करिब १५ सय कि.मी. हुलाकी सडकको रेखांकन भैसकेको छ। निर्माणाधीन यो सडक वास्तवमा भावी मधेस प्रदेशको जीवन रेखा नै हुनेछ।

नेपालको कूल १४७ लाख हेक्टर क्षेत्रफल मध्ये करिब ७० हजार हेक्टर क्षेत्रफल वन जंगलले ढाकेको छ। जसमध्ये भित्री मधेसमा ९,५२,५१९ हेक्टर र तराईमा १०,०६,५२६ हेक्टर वन जंगल रहेको छ। यो वन जंगलको कूल क्षेत्रफलको २७.७१% हुन आउँछ। नेपालको कूल वन क्षेत्र मध्ये १७ प्रतिशत समुदायले व्यवस्थापन गरेका छन्। २०५८ सालको तथ्यांक अनुसार वनक्षेत्रबाट करिब ६१ करोड रुपैयाँ राजश्व संकलन भइरहेको छ। यसको ४०% रकम सामुदायिक वनक्षेत्रबाट संकलन भइरहेको छ। अधिकांश सामुदायिक वनक्षेत्र तराई र मधेस क्षेत्रमै पर्दछ।

नेपालमा वन जंगलको वितरण भौगोलिक क्षेत्रहरूमा असमान छ। क्षेत्रगत रूपमा हेर्दा पहाडी क्षेत्रमा बढी छ भने, तुलनात्मक रूपमा तराई क्षेत्रमा कम र हिमालमा अति कम छ। तराईमा धेरै वन जंगल नदेखिएपनि वन पैदावार र यसबाट हुने आर्थिक मूल्यको आधारमा बढी सम्पन्न छ। आजसम्म वन क्षेत्रबाट प्राप्त गरिएको आर्थिक आयको ठुलो हिस्सा तराई क्षेत्रमा भएका वन पैदावारहरूबाट उपलब्ध हुने गरेको छ। नेपालमा करिब २०,००० टन (लगभग २० मिलियन अमेरिकी डलर) मूल्य जतिको वन पैदावार कच्चा पदार्थ निर्यात हुने अनुमान छ। मधेसका विभिन्न भागमा गरी पाँच वटा वन्यजन्तु आरक्ष र निकुञ्जहरू छन्। कोशी टप्पु, पर्सा वन्यजन्तु, चितवन, बर्दिया र शुक्लाफाँटा गरी पाँच वटै आरक्ष तथा निकुञ्जले सम्पूर्ण मधेसको ३,८७९ वर्ग कि.मी. भूभाग ढाकेको छ।

नेपालमा जलविद्युतको प्रचुर संभावना रहेकोमा कुनै विवाप नै छैन। यस्तो जलविद्युत आयोजनाको प्रायसः सबै निर्माण स्थल पहाडी प्रदेशहरूमै रहनु स्वभाविक नै हो। हालसम्म देखिएकोमा रुपन्देही जिल्लाको सूर्यपुरा एकमात्र जलविद्युत केन्द्र मधेसमा छ। यो भारत-नेपाल सम्झौता अनुसार निर्माण भएको हो। ठूला जलविद्युत आयोजनाको निर्माणको दायित्व तथा त्यसबाट हुने आय केन्द्र सरकारको हुने विषयमा पनि खासै विवाप छैन। तर नेपाल अब संघीय संरचनामा जाने सन्दर्भमा भौगोलिक रूपमा उत्तरबाट बगेर मधेस हुँदै भारत तर्फ बग्ने सबै नदीबाट नेपाल र भारतका बीच व्यवसायिक सम्झदारी भै भारतकै भूमिमा निर्माण हुने जलविद्युत आयोजनाबाट तल्लो तटीय प्रदेशको सरकारलाई कसरी लाभको वितरण गर्ने यो विषयमा खासै छलफल भैरहेको छैन। यसरी नै नेपालको जलविद्युतको सन्दर्भमा यसलाई सोभै पहाडी प्रदेशको लाभको विषय भनेर विश्लेषण गर्ने गरिन्छ। तर उपल्लो भागमा मानव सिमित कारणहरूबाट उत्पन्न भएको पर्यावरणीय दुष्प्रभावको गंभीर नकारात्मक प्रभाव मधेस क्षेत्रमा परिरहेकोले त्यसको क्षतिपूर्ति कसरी तलको प्रदेशले पाउने-यो निरुपण हुनु पर्ने गंभीर विषय हो। यस सन्दर्भमा खास गरी २२ मिलियन किलोवाट क्षमता रहेको कोशीको विषय, २१ मिलियन किलोवाट क्षमता रहेको गण्डकीको विषय र ३२ मिलियन किलोवाट क्षमता रहेको कर्णालीको विषय सोभै मधेस प्रदेशको सरोकार तथा हकको विषय हो।

९) प्रशासनिक सुगमता : प्रशासनिक सुगमताको सन्दर्भमा सबै भन्दा विचारणीय विषय उपयुक्त भौगोलिकता, अनुकूल जलवायु तथा मीसम, यातायात सेवा, संचार र प्रदेश वा क्षेत्रको सबै भागमा प्रशासनको पहुँच हुनु हो। सम्पूर्ण मधेसलाई एउटै प्रदेशको रूपमा मान्यता दिँदा अन्य प्रदेशहरूको तुलनामा यस प्रदेशको क्षेत्रफल ठूलो देखिए पनि भौगोलिक आधारमा यो अत्यन्त सुगम हुनेछ। पूरै मधेसमा समान प्रकारको भूगोल रहेकोमा धेरै भगिँरहुनु पर्दैन। नेपालमा बग्ने तथा हाल प्रस्ताव गरिएका कुनै पनि प्रदेशको तुलनामा मधेस सुगम हुनेछ र प्रस्तावित कुनै पनि प्रदेशको कुनै सीमान्त स्थानबाट मुख्य प्रशासनिक केन्द्रको दूरी तथा पहुँच भन्दा मधेसको त्यस्तो स्थान नजिक हुनेछ। मधेसका प्रायसः सबै जिल्लाहरू पूर्व-पश्चिम राजमार्ग तथा जिल्लाको आन्तरिक पक्कि सडकको संजालबाट राम्ररी आवद्ध रहेका छन्।

उपलब्ध तथ्यांकका आधारमा मधेसका जिल्लाहरू कंचनपुरमा २३४ कि.मी., कैलालीमा ४६० कि.मी., बाँकेमा ३८१ कि.मी., बर्दियामा ३०४ कि.मी., दांगमा ५२१ कि.मी., कपिलवस्तुमा ३३६ कि.मी., रुपन्देहीमा ३०० कि.मी., नवलपरासीमा २५० कि.मी., चितवनमा ७९६ कि.मी., पर्सामा ३३६ कि.मी., वाराणा ३२१ कि.मी., रौतहटमा २२७ कि.मी., सर्लाहीमा ५११ कि.मी., महोत्तरीमा ४६८ कि.मी., धनुषामा ६८४ कि.मी., सिरहामा ३०० कि.मी., सप्तरीमा ३१० कि.मी., सुनसरीमा ४७१ कि.मी., मोरंगमा ६८८ कि.मी. र भापामा ५९६ कि.मी. (राजमार्ग, फिडर रोड, जिल्ला मार्ग र शहरी मार्ग समेत गरी) सडकको संजाल रहेको छ। सुदूर पूर्वको काकडभिट्टा देखि सुदूर पश्चिमको गङ्गाचोकसम्म पूर्व-पश्चिम राजमार्गको दूरी १०२८ कि.मी. छ। उदाहरण मात्रको लागि मानी, यदि बीरगंजको आसपासमा मधेस प्रदेशको प्रशासनिक केन्द्र कायम गर्ने हो भने काकडभिट्टाबाट त्यहाँसम्मको दूरी लगभग ३९० कि.मी. हुनेछ। यसरी नै कंचनपुर जिल्लाको महेन्द्रनगर देखि बीरगंज वा त्यस स्थानको दूरी लगभग ६८० कि.मी. हुनेछ। सामान्य निविध्यन रूपको सडक यातायातबाट ६ देखि १० घण्टामा पूर्व र पश्चिम दुवै भागबाट मधेसको मुख्य प्रशासनिक केन्द्रमा पुग्न सकिन्छ।

आज राज्यको रूपान्तरणको सन्दर्भमा संघीय नेपालको राजधानी काठमाण्डौको विकल्प खोजेको देखिन्छ। यसको निर्धारण महत्त्वलेसम्म काठमाण्डौलाई केन्द्र मानेर विचार गर्दा पूर्व र पश्चिमबाट काठमाण्डौ, उत्तरको हिमाली प्रदेशबाट काठमाण्डौ, पूर्व उत्तरबाट काठमाण्डौको दूरी वारे विचार गर्ने हो भने कसैको लागि काठमाण्डौ सहज तथा नजिक नमानिन सकिन्छ। काकडभिट्टाबाट काठमाण्डौको सडक दूरी लगभग ६१५ कि.मी. हुनजान्छ। कंचनपुर जिल्लाको महेन्द्रनगरबाट पनि काठमाण्डौको सडक दूरी ६९० कि.मी. छ। बीरगंजबाट काठमाण्डौको दूरी २७५ कि.मी. छ। दार्चुलाबाट र ताप्लेजुङबाट

काठमाण्डौको दूरीले काठमाण्डौबाट राजधानीको विकल्प खोज्ने कामलाई कहिल्यै प्रोत्साहित गरिन। नेपालको भौगोलिक अवस्थाको आधारमा यसलाई सबैले स्वीकार गरेकै छ। उपयुक्त तथ्यहरूको आलोकमा मधेश एक प्रदेशको रूपमा प्रशासनिक पुष्टिकोणले सुगम नै मानिनेछ।

यसको साथै मधेशमा वर्षौ पहिले देखि संचारको विद्यमानता, पुरै मधेशको समान समशितोष्ण जलवायु, एकै प्रकारको र एकै समयमा आउने मनसुन तथा खेती प्रणाली जस्ता सबै विशेषताले गर्दा प्रशासनिक सुगमताको कोणबाट मधेश एउटै प्रदेश हुने शक्य आधार रहेपनि मधेशको विभाजन गरिनु उपयुक्त छैन।

समिति समझ प्रस्तुत नक्सामा गंभीर आपत्तिका विषयहरू

१) संघीय संरचना गर्ने सन्दर्भमा नेपालमा जातीय, क्षेत्रीय र भाषिक आधारमा प्रदेशको प्रस्ताव गरिएको छ। उप समितिले यस अघि पूर्ण समितिका समझ दुई वटा वैकल्पिक नक्साहरू प्रस्तुत गरेको हो। यसमा समितिको अन्तिम बैठकमा हेरफेर गरियो। यो नक्सामा पुरै मुलुकभर समान आधारमा, समान योग्यता अनुसार परस्पर सम्बद्ध क्षेत्रहरू (cluster) छुट्याउने कार्य भएको छैन। पहाडी क्षेत्रमा प्रायः सबै प्रदेश जातिगत रूपमा छुट्याइयो भने मधेशमा तथ्यहीन आधार, मिश्रित बसोबास र भाषाको आधार (वारम्बार धारुवान, लुम्बिनी भाँवर, अवध-धारु, अवध-भोजपुरा, पश्चिम मधेश, नारायणी, मधेश, जनकपुर-सिम्रौनगढ, विराट, कनकाई र विराट कोच आदि नामकरण) लिइयो।

२) परम्परा देखि तराई/मधेशको अंग रहेको कंचनपुर जिल्लाको महेन्द्रनगर नगरपालिका र त्यहाँ देखि पश्चिमका क्षेत्रलाई उत्तरको उपल्लो कर्णाली/खप्तड नामधारी प्रदेशसंग जोडियो। यो प्रस्तावित लुम्बिनी भाँवर वा धरुहट प्रदेशको पूर्वाधारको स्पष्ट हरण भनिए पछि यसमा अन्तिम समयमा परिवर्तन गरियो।

३) पछिल्लो पटक प्रस्तुत नक्सामा पश्चिममा कंचनपुर देखि पूर्व नवलपरासीसम्मको क्षेत्रलाई धारुवान नामकरण गरिएको छ। यस प्रस्तावित क्षेत्रको नामकरण त्यहाँका बाहुल्य समुदायको आधारमा गरिएको छैन। यहाँ सबै गैर धारु मधेशी समुदायको कूल जनसंख्या ३०.९६% छ भने, धारु समुदायको कूल जनसंख्या २५.९४% मात्र रहेको छन्।

यस क्षेत्र मध्ये कपिलवस्तु जिल्लामा गैर धारु मधेशी र धारु जनसंख्या क्रमशः ६७.०९% र १२.०४% रहेको छ। रुपन्देही जिल्लामा गैर धारु मधेशी र धारु जनसंख्या क्रमशः ४८.०२% र १०.०६% रहेको छ। र नवलपरासी जिल्लामा गैर धारु मधेशी र धारु जनसंख्या क्रमशः २९.०४% र १६.०४% रहेको छ। बाँके जिल्लामा गैर धारु मधेशी र धारु जनसंख्या क्रमशः ४९.०२% र १६.०४% रहेको छ। यसरी यस प्रदेशको गठनमा वा नामकरणको आधार व्यवहारिक र वैज्ञानिक छैन।

४) प्रस्तावित नक्सामा चितवन जिल्लालाई कथित मिथिला मधेशबाट र धारुवानबाट बाहिर, दुवै प्रदेशको बीचमा मध्यवर्ती क्षेत्रको रूपमा राखिएको छ। यसको आधार भिन्नकुलै वैज्ञानिक छैन। चितवन ऐतिहासिक सन्दर्भमै मधेश/तराईको भूभाग हो। यस जिल्लामा चुरे पर्वतको क्रम टुटेको छ र चुरे पर्वत दक्षिणको भारत-नेपाल सीमासंग जोडिन गएको छ। ऋण्डे सीमामा नै पानी ढलो (ridge) परेको छ। यहाँ भन्दा उत्तर तथा नारायणगढ/भरतपुर दक्षिणको क्षेत्र परम्परा देखि नै धारु समुदायको बसोबासका क्षेत्र हुन्। पुरै चितवन जिल्लामा पर्वत जनसंख्या ३,९२,०९६ रहेकोमा माडी क्षेत्रमा धारु र मधेशी जनसंख्या गरी ७३,९७८ रहेको छ। माडी क्षेत्र पर्सा जिल्लाको पर्सा वन्यजन्तु आरक्ष र चितवन आरक्ष हुँदै पूर्वबाट पश्चिम दक्षिण तर्फ बगेको राप्ती नदीको दक्षिणको भाग हो। यो पश्चिममा नवलपरासीको सुस्ता गा.वि.स.मा जोडिन्छ, जुन मधेशी समुदायको बाहुल्य बसोबासको क्षेत्र हो। भौगोलिक निरन्तरता, ऐतिहासिकता, परम्परागत जातीय बसोबास सबै महत्वपूर्ण सन्दर्भहरूबाट मधेशको अभिन्न भाग रहेको चितवन जिल्लामा मधेशको विस्तार भंग भएको मान्ने कुनै वैज्ञानिक आधार छैन।

५) यसरी सर्वथा अमान्य हुने र गलत आधारमा चितवनको निर्हुमा मधेशलाई विभाजित गरेर पर्सा देखि पूर्व भापासम्मलाई मिथिला मधेश नामकरण प्रस्ताव गरिएको छ। (यस अघि सुनसरी र मोरंग जिल्लाको अधिकांश भागलाई ६ प्रदेशको नक्सानुसार प्रस्तावित भृजंगा वा विराटकोष प्रदेशमा वलात् मिलाउन खोजिएको थियो। सुनसरी, मोरंग र भापा जिल्ला भौगोलिक अवस्थिति र निरन्तरता, ऐतिहासिकता, परम्परागत जातीय बसोबास र संस्कृति सबै महत्वपूर्ण आधारहरूबाट मधेशको अभिन्न अंग रहेको हो।) पर्सा देखि भापासम्मको कूल जनसंख्या मध्ये मधेशी समुदायको जनसंख्या ४३,६८,६९० छ। धारु समुदायको जनसंख्या ४,२५,६३४ छ भने पर्वत समुदायको जनसंख्या १७,७६,८९० रहेको छ।

६) पर्सा देखि पूर्व मधेश प्रदेशको नक्साकन गरिदा उदयपुर जिल्लाको त्रियुगा खोचमा परम्परा देखि रहेको धारु र मधेशी समुदायका हडिया, शिवाय, सुन्दरपुर र तपेस्वरी जस्ता धारु बाहुल्य गा.वि.स.हरू र धारु समुदायको उलेख्य जनसंख्या भएको गाईघाट नगरपालिका (केही दशक अघि धारु बहुल) प्रस्तावित नक्सानुसार सुनकोशी र किरात प्रदेशमा विनिन हुने अवस्था पारिएको छ। यसरी उदयपुर जिल्लाको १३ प्रतिशत धारु/मधेशी जनसंख्या माथी पर्ने अवैज्ञानिक स्थिति स्रष्टा भएको छ।

७) समितिका समझ प्रस्तुत भै पारित गरिएको नक्साको आधारको रूपमा लिइएको परस्पर सम्बद्ध क्षेत्रहरू (cluster) छुट्याउने कार्य एकदमै व्यवहारिक र वैज्ञानिक छैन। मधेश र पहाड दुवै क्षेत्रमा जातजातिको वा भाषाभाषीको परस्पर सम्बद्ध क्षेत्रहरू (cluster) बनाउदा कुनै एक गा.वि.स.मा १ जनाको संख्याले पनि कुनै एक जाति वा भाषिक समुदाय बढी देखिन आएमा (गा.वि.स.को बहुमत होईन, कुनै एक समूहको १ जनाले पनि बढी भएको) सो जात/जाति वा भाषा/भाषी वा समुदायको परस्पर सम्बद्ध क्षेत्र (cluster) बनाईएको हो। खासगरी मधेशको क्षेत्रमा यस्तो क्लष्टर बनाउदा धारु समुदायको सन्दर्भमा सो समुदाय र पहाडी समुदायको रूपमा सबै पर्वत समुदाय, त्यसै गरी मधेशी समुदायको रूपमा सबै मधेशी

8
[Signature]

[Signature]

[Signature]

समुदायका जातहरूलाई नमिलाईकन यादव वा कोईरी आदि कुनै एक जातलाई मात्र आधार मानिएको हुदाँ यथार्थमा समुदायगत (community based) परस्पर सम्बद्ध क्षेत्र (cluster) बनेको छैन । तसर्थ प्रदेश रचनाको सन्दर्भमा वास्तविक पहिचान गर्न सकेको छैन ।

८) समितिले सिद्धान्तः प्रदेश भित्र बन्ने स्वायत्त क्षेत्रहरू, विशेष क्षेत्रहरू र संरक्षित क्षेत्रहरू प्रदेशले नै बनाउने कुरा स्वीकार गरिए पनि समितिको अन्तिम बैठकमा उप समिति भंग भएको घोषणा पछि हचुवाको भर बिना अध्ययन र आधारमा प्रस्ताव नै बहुमतबाट पारित गरिनु सर्वथा अनुचित हो ।

संसार भर नै प्रदेशको रचनाका लागि आधारभूत रूपमा समान प्रकारकै आधारहरूलाई अपनाइएको पाईन्छ । जस अनुसार नेपालमा विद्यमान जातीय, वर्गीय, समाजिक, राजनीतिक, सांस्कृतिक, भाषिक, सामुदायिक, क्षेत्रगत जस्ता अनेक पहिचानहरूलाई ध्यानमा राख्दै मुख्य आधारका रूपमा : जातीय/समुदाय, भाषिक, सांस्कृतिक, भौगोलिक/क्षेत्रगत निरन्तरता र ऐतिहासिक निरन्तरतालाई हामीले स्वीकार गरिसकेका छौं । यसको साथै प्रस्तावित प्रदेशको सामर्थ्यलाई पनि उत्तिकै ध्यान दिनु पर्ने हुन्छ । प्रदेशहरूको आर्थिक सामर्थ्यको सन्दर्भमा आर्थिक अन्तरसम्बन्ध र सामर्थ्यता, पूर्वाधार विकासको अवस्था र सम्भावना, प्राकृतिक साधन र स्रोतको उपलब्धता र प्रशासनिक सुगमताको विषयमा हामी सहमत रहेका छौं । समग्रतामा भन्नु पर्दा नेपालमा राज्यको पुनर्संरचनाको लागि : १) क्षेत्रीय उत्पीडनलाई समाप्त पार्न सक्ने संरचना, २) भौगोलिक एकरूपता वा निरन्तरता कायम राख्ने, ३) समान प्रकारका जातिगत सघनता वा अन्तरआबद्धताको रक्षा गर्ने, ४) ऐतिहासिक तथा सामुदायिक विशेषतामा जोड दिने, ५) सांस्कृतिक सघनताका क्षेत्रलाई एकै ठाउँमा राख्ने, ६) भाषिक सघनताका क्षेत्रहरूलाई एकै ठाउँमा राख्ने, ७) समान प्रकारको उच्चमशीलता वा आर्थिक क्याकलाप र ८) प्रशासनिक सुगमता मुख्य आधार रहने यस समितिले निश्चित गरिसकेको छ । तर यी सब मान्यता र स्वीकारिएको तथ्यहरूको विपरित प्रस्तावित प्रदेशहरूको संख्या, सीमांकन र नामकरणको अनुसूची तयार गरिएकोले मलाई अमान्य छ । तसर्थ यो फरक मत पेश गरेको छु । धन्यवाद ।



मा. जयप्रकाश प्रसाद गुप्ता

सदस्य

राज्यको पुनर्संरचना तथा शक्तिको बाँडफाँट समिति

मिति : २०६६/१०/७



नेपाल मजदुर किसान पार्टी



५
१०/८

फोन : ९९१०९४
९९१००२६
फ्याक्स : ९७७-१-९९१२२०७
ई-मेल : nwpp@ntc.net.np

च.नं.

मिति : ८/१०/२०२२

माननीय सभापति ज्यू,
राज्य पुनः संरचना तथा राज्य शक्तिको बाँडफाँड समिति ।

विषय:- फरक मत प्रस्तुत गरेको ।

राज्य पुनःसंरचना तथा राज्य शक्तिको बाँडफाँड समितिद्वारा प्रस्तुत अवधारणापत्रमा आधारित व्याख्यात्मक टिप्पणी सहितको प्रारम्भिक मस्यौदामाथि म निम्न बमोजिम फरक मत प्रस्तुत गर्दछु -

१) प्रस्तावना :

पहिलो अनुच्छेदमा रहेको 'नेपाललाई लोकतान्त्रिक समावेशी सहितको समानुपातिक संघीय गणतन्त्रात्मक शासन प्रणाली स्थापना गर्न' भन्ने शब्दहरूको सट्टा 'नेपालको' शब्द थपि भाषा मिलान गर्ने, दोश्रो अनुच्छेदमा रहेको 'विकास गर्न संविधानद्वारा प्रदत्त आत्मनिर्णयको अधिकार सहितको पहिचान र सामर्थ्यमा आधारित स्वायत्त, स्वशासित तथा अधिकार सम्पन्न प्रदेश, स्थानीय तह र विशेष संरचना पनि' भन्ने शब्दहरूको सट्टा 'पूर्ण स्वायत्तता सहितको स्थानीय तह र विशेष संरचना सहितको' भन्ने शब्दहरू राख्नुपर्ने, दोश्रो अनुच्छेदको एघारौँ हरफमा 'सबै' भन्ने शब्दपछि 'वर्ग' शब्द थप्नुपर्ने,

२) दफा २ राज्य पुनःसंरचना र राज्य शक्तिको स्वरूप :

उपदफा (२) मा रहेको 'तथा बहुलतामा आधारित समाज' भन्ने शब्दहरू हटाउनु पर्ने,
३) दफा ६ उपदफा (१) मा 'स्वरूप' शब्दपछि 'जिल्ला' शब्द थप्नुपर्ने,
४) दफा ६ उपदफा (६) मा 'प्रादेशिक' शब्द हटाउनु पर्ने,
५) दफा ११ उपदफा (१) आत्मनिर्णयको अधिकार दफा हटाई क्रम मिलान गर्ने,
६) प्रदेश र विशेष संरचना क्षेत्र अन्तर्गत जाति वा भाषिक बाहुल्यताको आधारमा राजनैतिक अग्रधिकार हुनेछ भन्ने व्यवस्था हटाउनु पर्ने,

७) अनुसूचि १ को सट्टा देहायको अनुसूचि १ राख्नु पर्ने -

नेपाललाई भूगोलको आधारमा निम्न बमोजिम १४ वटा प्रान्तमा विभाजन गरिएको छ :-

- १) मेची प्रान्त
- २) कोशी प्रान्त
- ३) सगरमाथा प्रान्त
- ४) जनकपुर प्रान्त
- ५) नारायणी प्रान्त
- ६) बागमती प्रान्त
- ७) लुम्बिनी प्रान्त

①

राज्य

राज्य



नेपाल मजदुर किसान पार्टी

केन्द्रीय समिति
गोल्मढी, भक्तपुर - ७



फोन : ९९१०१७४
९९१००२६
फ्याक्स : ९७७-१-९९११२०७
ई-मेल : nwpp@ntc.net.np
मिति :

च.नं.

- ८) गण्डकी प्रान्त
९) अन्नपूर्ण प्रान्त
१०) राप्ती प्रान्त
११) भेरी प्रान्त
१२) कर्णाली प्रान्त
१३) सेती प्रान्त
१४) महाकाली प्रान्त
संघीय राजधानी दाङमा रहनेछ ।

८) अनुसूचि ३ :

क्रम संख्या ३ मा थप्नु पर्ने - मुद्रा
क्रम संख्या ३० पछि ३१ थप्नु पर्ने
३१. भूमिसुधार

९) अनुसूचि ४ :

क्रम संख्या २१ मा रहेको 'भूमि व्यवस्थापन' शब्द हटाउनु पर्ने

१०) अनुसूचि ५ :

क्रम संख्या ११ मा थप्नु पर्ने - उपभोक्ता हकहित सम्बन्धी विवाद

११) अनुसूचि ६ :

क्रम संख्या ३ मा थप्नु पर्ने - टेलिभिजन र पत्रपत्रिका
क्रम संख्या ९ मा थप्नु पर्ने - उच्च शिक्षा
क्रम संख्या २० पछि, २१, २२, २३ र २४ थप्नु पर्ने
क्रम संख्या २१ - उपभोक्ता अदालत र श्रम अदालत
क्रम संख्या २२ - भाषा, संस्कृति र लिपी
क्रम संख्या २३ - प्राकृतिक श्रोत वापत प्राप्त रोयल्टी
क्रम संख्या २४ - विदेशी नागरिकसंग सेवा शुल्क

अनुसूची २ :

१२) स्वायत्त क्षेत्रहरुको सूचि हटाउनु पर्ने

नारायणमान बिजुक्छे
६ जनवरी २०६५

नारायणमान बिजुक्छे
अध्यक्ष, नेपाल मजदुर किसान पार्टी
एवं

सदस्य, राज्य पुनः संरचना तथा राज्य शक्तिको बाँडफाँड समिति

राज्य

राज्य

६
१०/६

मिति : २०६९ माघ ७ गते ।

माननीय सभापति ज्यू,
राज्य पुनर्रचना तथा राज्यशक्ति बॉर्डफाँड समिति ।

विषय : फरकमत पेश गरेको बारे ।

प्रस्तुत सम्बन्धमा मस्यौदाको धारा ५ अन्तर्गत उपधारा २ को अनुसुचि १ अनुरूपको प्रस्तावित तमुवान भूगोल या सिमावारे हाम्रो असहमति छ । खासगरि प्रस्तावित तमुवान भूगोलको अलवा प्रस्तावित नारायणी प्रदेशमा परेका विद्यमान जिल्लाहरुको निम्न भू-भागहरु या गा.वि.स. हरु तमुवान भूगोलमा पारिनु आवश्यक छ :-

- गोरखा जिल्लाको ३२ वटा गा.वि.स. हरु (नारायणीमा परेको)
- लम्जुङ जिल्लाको २२ वटा गा.वि.स. हरु (नारायणीमा परेको)
- कास्की जिल्लाको १४ वटा गा.वि.स. हरु (नारायणीमा परेको)
- पर्वत जिल्लाको ३० वटा गा.वि.स. हरु (नारायणीमा परेको)
- स्याङ्जा जिल्लाको ३३ वटा गा.वि.स. हरु (नारायणीमा परेको)
- तनहुँ जिल्लाको सेति वारीको सम्पूर्ण गा.वि.स. हरुको साथै सेति पारीको डारे फोदी र फिरफिरे गा.वि.स. सहित ३४ वटा गा.वि.स. हरु (नारायणीमा परेका भूगोलहरु)

माथिका प्रस्तावित भूगोलहरु तमुवानमा पार्नु पर्ने ऐतिहासिक आधार, आर्थिक सह-जीवनको आधार, सामाजिक, सांस्कृतिक सम्बन्धको आधारको दृष्टिले तमुवानको साम्ना राष्ट्रियताको रुपमा रहेको हुँदा तमुवान भूगोलमा पार्नुपर्ने मत हाम्रो रहेको छ ।

फरकमत प्रस्तुत गर्ने माननीय सदस्यहरु :

१. मा.अमर ब.गुरुङ 'तमु'
२. मा.सावित्रा गुरुङ दुरा

राज्य



बुद्धरत्न मानन्धर
(बुद्ध सायमी)
सदस्य, संविधान सभा
नेपा: राष्ट्रिय पार्टी
काठमाडौं



Buddha Ratna Manandhar
(Buddha Saymi)
Member, Constituent Assembly
Nepa Rastriya Party
Kathmandu

०६३१९०१६/२

श्री माननीय रोजगार विभाग
राज्य पुनर्संरचना तथा राज्य कृषि विकास समिति
सिंहदरवार

विषय: मजुर मत्

मिति ०६३१९०१६ मा राज्य पुनर्संरचना सम्वन्धी (१) र प्रदेश (१) र प्रदेश (१) र प्रदेश (१) जेका हुन नवसा समितिमा पेडा डुहा र प्रदेशकोमा पहिचानलाई कुनै मान्यता नदिएको र १६ प्रदेश विभाजन जेको नवसा नेपा: राज्य (मदेश) ठूलोले गरे पनि बिना वैधानिक तरिका प्रविधिक (जनसंख्या र जनसंख्या) आधार पूर्वकार रहित विविधता सम्वन्धी राज्य संरचना गर्ने सोच राखेको स्पष्ट र प्रमाणित: समितिमा प्रस्तुत हुने नवसा मजुर मत् जनार्थ हाम्रो पार्टीले कुनै पक्षमा पनि मत नदिएको कुरा यहाँले विदित हो।

मजुर मत् प्रस्तुत एमिलना (१२५००, बलियु, गलियु, मजुरियु, बलियु, गुवाकोट, काठे, सिन्धुपाल्चोक, दोलाखा) को कुल जनसंख्या ३२५८८०० मा नेपा ७६३४०४ (२३.४३%) नाममा: ७२६९५६ (२०.६०%) आरक्षण ६०९९०० (१८.६६%) क्षेत्री ६५६८८८ (१९.९६%) हो। सम्वन्धी नेपालमा कुल नाममा: ९२८२३०५ (२८.६६%) नेपा ९२४४२३२ (९.८८%) हो। मजुर मत् पेडा जेको नवसाको ८५३३३३ आधुनिक गरी यहाँ अजुसी नेपा: प्रदेश काममा होस मन्ने हाम्रो मता हो।

अमरनाथ चण्ड समितिले मजुर जेको नेपा: प्रदेशमा बसोबास गर्ने नेपा समुदाय मात्र होइन यसै मितका कुनै पनि जात जातिलाई सम्वन्धी सम्वन्धी आस्था रहित र नेपा जातिको अस्तित्व सम्वन्धी नाममा गर्ने कुरा

बसन्तपुर, वार्ड नं. २३, काठमाडौं, नेपाल
फोन : ०१७००-१-४२५४८३३, ४२६७८४७ (नि.), ४२२४३४१ (फै.)
मोबाईल : ९८४१४०२६८६

(Handwritten signature)

Basantapur, Ward-23, Kathmandu, Nepal.
Phone : 0977-1-4254833, 4267847 (Res.), 4224341 (Off.)
Mobile : 9841402686

(Handwritten mark)

(Handwritten signature)



बुद्धरत्न मानन्धर

(बुद्ध साय्मी)

सदस्य, संविधान सभा

नेपा: राष्ट्रिय पार्टी

काठमाडौं



Buddha Ratna Manandhar

(Buddha Saymi)

Member, Constituent Assembly

Nepa Rastriya Party

Kathmandu

२.

योजना हो अन्त कर लागू।
 नेपा राज्य भित्र सामाजिक र आर्थिक विग्रह नब्याह्योह
 भनी यसै साक्ष्य प्रस्तुत गरेको नक्सा कमोजिम नेपा: प्रदेश कायम गर्न
 जोरदा भएर गर्दछौं। आवश्यक गरे यसको गहन विस्लेषण पनि फेर्दा
 भैँछु। सरकार र होस कामेति ले पारित गरेको, हालै हुने ~~कार्य~~ ~~संयोजन~~ ~~संयोजन~~
 नली गरेको ~~संयोजन~~ ~~संयोजन~~ सीमित समयमा नेपा: प्रदेश
 कायम गर्दै भने यसले ल्याउने दुष्परिणाम देखा र जाना ले भएन
 नपरोह।

तस्वी: नेपा: राष्ट्रिय पार्टीले
 प्रस्तुत गरेको नक्सा

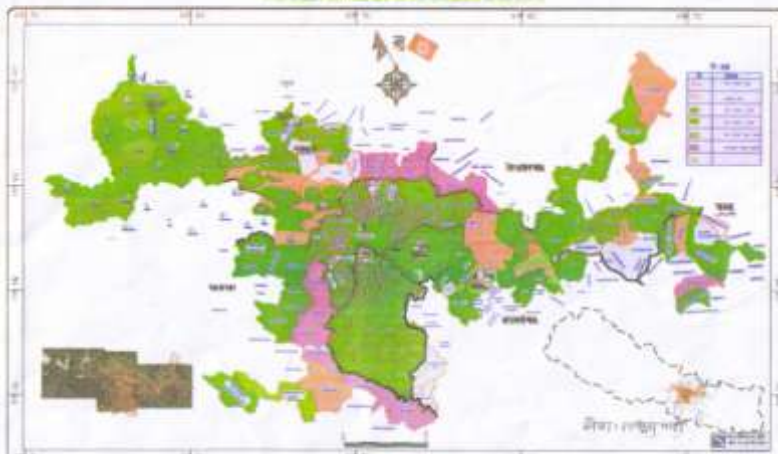
(Handwritten signature)

(बुद्धरत्न मानन्धर)

सभ्य सदस्य
 नेपा: राष्ट्रिय पार्टी



संविधान सभा
 संविधान सभा



बसन्तपुर, वार्ड नं. २३, काठमाडौं, नेपाल
 फोन : ०१७७-१-४२५४३३, ४२६७४७ (दि), ४२२४४१ (रा)
 मोबाईल : ९८४१४०२६८६

Basantapur, Ward-23, Kathmandu, Nepal
 Phone : 0977-1-4254833, 4267847 (Res.), 4224341 (Off.)
 Mobile : 9841402686

(Handwritten signature)

(Handwritten signature)


८
१०१६

मिति: २०६६।१०।०६

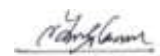
माननीय सभापतिज्यू,
राज्यको पुनर्संरचना र राज्यशक्तिको बाँडफाँड समिति

विषय:- फरक मत दर्ता सम्बन्धमा ।

- १) उपरोक्त विषय सम्बन्धमा यस समितिको अवधारणा पत्रमा आधारित व्याख्यात्मक टिप्पणी सहितको प्रारम्भिक मस्यौदाको धारा १५ मा दलित अधिकारको लागि विभिन्न प्रयास गर्दा गर्दै पनि विगत लामो समय देखि सम्पूर्ण दलितको माग प्रति मेरो पनि माग राज्यको सम्पूर्ण अंगमा/राजनैतिक, प्रशासनिक, आर्थिक सामाजिक, सांस्कृतिक क्षेत्रहरुमा दलितको जनसंख्या १३% थप क्षतिपूर्ती ७% हाल २०% किटान गरी सहभागीता र अधिकारको ग्यारेन्टी हुनु पर्छ । मैले राख्दा सहमति हुन नसकेकोले फरक मत दर्ता गरी समितिको प्रतिवेदनको अंगको रूपमा समावेश गरी दिनु हुन अनुरोध गर्दछु ।
- २) धारा १३ मा राजनैतिक अग्रधिकार प्रदेशको हकमा फरक मत उपधारा (१) हटाउने ।


निवेदक,
मा० शान्ति देवी चमार
ने.क.पा (एमाले)

राज्य



5
११६

मिति : २०६६।१।७

सभापती ज्यु
राज्यपुनसंरचना तथा राज्य शक्तीको बाँडफाँड समिती
सविधान सभा

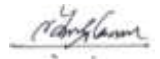
विषय : फरकमत पेश गरेको बारे ।

राज्यपुनसंरचना तथा राज्य शक्तीको बाँडफाँड समितीको मिति २०६६।१।०।६ गतेको बैठकले मतदान वाट पारीत परिमार्जीत समितीको मस्यौदाको धारा ५ को उपधारा २ को १ बमोजिम निर्माण गरीने प्रदेशको नाम र क्षेत्रको निर्धारण अनुसुचि १ मा उल्लेख भएको नाम र क्षेत्र निर्धारणमा मुस्ताङको जोमसोम, मनाङको बगरछाप र गोरखाको सिद्धिवास देखी माथी सवै भोटे जातीहरु भएकाले त्यहाँ सम्म हुनु पर्ने फरक मत पेश गर्दछु ।


मा.छिमी लामा
सदस्य

राज्यपुनसंरचना तथा राज्य शक्तीको बाँडफाँड समिती

राज्य



१०
१०/६

माननीय सभापतिज्यू,
राज्यको पुनर्संरचना र राज्यशक्तिको बाँडफाँड समिति ।

मिति :- २०६६/१०/६

विषय:- फरक मत पेश गरेको ।

राज्यको पुनर्संरचना र राज्यशक्तिको बाँडफाँड समितिको कार्यक्षेत्र अन्तर्गतको दलित अधिकार सम्बन्धी धारा (१३) मा हाम्रो देहाय बमोजिमको फरक मत रहेकोले सो फरक मतलाई समेत प्रतिवेदनमा समावेश गरी दिनु हुन अनुरोध गरेका छौं ।

१३. दलित अधिकार

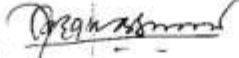
(१) प्रस्तावित धारा १३ को उपधारा (२) मा उल्लेखित सबै वाक्यांशको सट्टामा निम्न बमोजिमको वाक्यांश राख्ने -


"संघीय, प्रादेशिक र स्थानीय तहका सबै राजनैतिक संरचनामा दलित समुदायको जनसंख्याको आधारमा समानुपातिक प्रतिनिधित्वमा इतिहासकालदेखि कै उत्पीडन बापत क्षतिपूर्तिका रूपमा थप सात प्रतिशत प्रतिनिधित्वको सुनिश्चित हुने गरी विशेषाधिकारको व्यवस्था हुनेछ ।"

~~स्थानीय तहका सबै राजनैतिक संरचनामा दलित समुदायको जनसंख्याको आधारमा समानुपातिक प्रतिनिधित्वमा इतिहासकालदेखि कै उत्पीडन बापत क्षतिपूर्तिका रूपमा थप सात प्रतिशत प्रतिनिधित्वको सुनिश्चित हुने गरी विशेषाधिकारको व्यवस्था हुनेछ ।"~~

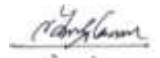
सदस्यहरु

मा. विश्वभक्त दुलाल 'आहुति'
मा. सन्तोषी विश्वकर्मा
मा. चन्दा देवी राम




पन्दा

राज्य





ध्रुव आङ्गदेम्बे
संविधान सभा सदस्य
पाँचथर
ने.क.पा.(माओवादी)

Dhruba Angdembe
Member of Constituent Assembly
Panchthar
C.P.N. (Maoist)



92
90/6

मिति: २०६६/१०/०६

माननीय सभापति ज्यू,
राज्य पुनर्संरचना तथा राज्य शक्तिको बाँडफाँट समिति

विषय: फरक मत पेश गरेको सम्बन्धमा ।

मा. सभापति ज्यू,

प्रस्तुत सम्बन्धमा प्रारम्भिक मस्यौदा तथा अवधारण-पत्रको परिच्छेद ४(१) र ४(६२) बमोजिम अनुसूची १५ मा प्रस्तुत प्रदेशहरूको सिमाङ्कन र संक्रमणकालिन राजधानीको व्यवस्था गरिएकोमा लिम्बुवान प्रदेशको सिमाङ्कन र संक्रमणकालिन राजधानी (मुकाम) को सम्बन्धमा गम्भीर असहमति प्रकट गर्दछु। लिम्बुवान प्रदेशको सिमाङ्कन गर्दा ऐतिहासिक पृष्ठभूमिलाई पुरै बेवास्ता गरिएको, मोरङ र सुनसरीका पहाडी भू-भागमा रहेका गा. वि. स. हरू सम्म पनि नसमेटाएको, धनकुटा जिल्लाका १४ वटा गा. वि. स. हरू साथै संखुवासभा जिल्लाको अरुण पूर्वका गा. वि.स. हरू समेत अन्य प्रदेशमा गाभिएको हुँदा सिमाङ्कनको सम्बन्धमा फरक मत प्रस्तुत गर्दछु। लिम्बुवानको सिमाङ्कन पूर्व र उत्तरमा क्रमशः भारत र चीनको स्वसासित क्षेत्र तिब्बत, पश्चिममा अरुण-सप्तकोशी, दक्षिणमा पूर्व-पश्चिम लोकमार्गको भापाको काँकडभित्ता देखि सुनसरीको भुम्का नहरसम्म र भुम्का नहरदेखि चतरा सप्तकोशीसम्म कायम गरियोस्।

यसैगरी, संक्रमणकालिन राजधानी (मुकाम) निर्धारण गर्दा प्रदेशमा समावेश गरिएको सबै क्षेत्रको केन्द्रबिन्दुमा नपारी अपायक स्थानमा तोकिएको हुँदा सबै क्षेत्रका नागरिकहरूलाई पायक पर्ने गरी लिम्बुवान प्रदेशको ऐतिहासिक धलो पाँचथरको फिदिममा राजधानी (मुकाम) कायम गरियोस्।

ध्रुव आङ्गदेम्बे
सदस्य

राज्य पुनर्संरचना तथा राज्य शक्तिको बाँडफाँट समिति
संविधानसभा

फोन नं.: ४२००१०८ (कार्यालय)

Phone No: 4200108 (Office)

मोबाइल नं.: ९८४१४४५९८९, ९७४२६१३१९२

Mobile No.: 9841445989, 9742613192

Fax No : 4200077 (Office)

Email : subbadhruba@yahoo.com

राज्य

१७५

१३
१०१६

मिति: २०६६।१।०७

माननीय सभापतिज्यू,
राज्यको पुनर्संरचना र राज्यशक्तिको बाँडफाँड समिति

विषय:- फरक मत पेश गरेको बारे ।

संविधानसभाको राज्यको पुनर्संरचना र राज्यशक्तिको बाँडफाँड समितिको प्रारम्भिक मस्यौदा तथा व्याख्यात्मक टिप्पणीको धारा ८ विशेष संरचना सम्बन्धी व्यवस्थाको स्वायत्त क्षेत्रको नामकरण, सीमाङ्कन र अन्य व्यवस्था समेत प्रादेशिक सरकारले कानून बनाई कार्यान्वयन गर्ने भन्ने अवधारणा विपरित २३ वटा मात्र आदिवासी, जनजातिको सूची अनुसूचीमा राख्ने व्यवस्था प्रति मेरो गम्भिर असहमति रहेको हुदाँ अवधारणामा उल्लेखित स्वायत्त क्षेत्र सम्बन्धी व्यवस्था नै संविधानमा उल्लेख गर्न उपयुक्त हुने मेरो मत रहेको छ । फरक मत प्रारम्भिक मस्यौदा तथा व्याख्यात्मक टिप्पणीमा समावेश गरी दिन अनुरोध गर्दछु ।

फरक मत

१. धारा ८

उपधारा (४) – उपधारा (१) बमोजिम प्रदेश अन्तर्गत निर्माण हुने स्वायत्त क्षेत्रहरु अनुसूची २ मा उल्लेख भए बमोजिम हुनेछन् । स्वायत्त क्षेत्रको सीमाङ्कन, नामकरण प्रादेशिक सरकारले १ वर्ष भित्रमा कानून बनाई निर्धारण गर्नेछ । त्यसको लागि प्रादेशिक सरकारले एक अधिकार सम्पन्न आयोग गठन गर्नेछ । आयोगको सिफारिसमा नाम र सीमा निर्धारण हुनेछन् ।

२. धारा १३ को उपधारा १ हटाउने ।

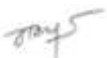


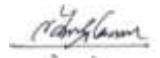
निवेदक,

मा० सीता कुमारी पौडेल
सदस्य

संविधानसभा

राज्यको पुनर्संरचना र राज्यशक्तिको बाँडफाँड समिति





१४
१०/६

मिति : २०६६ माघ ७ गते

माननीय सभापति ज्यू,
राज्य पुनरसंरचना तथा राज्यशक्ति बाँडफाँड समिति ।

विषय : फरकमत पेश गरेको बारे ।

१. धारा ७ को उपधारा १ मा उल्लेखित बाक्यांशको सङ्गमा 'संविधानको धारा ४ बमोजिमको तहगत संरचनाको अतिरिक्त कुनै प्रदेशभित्र आदिवासी जनजाति वा भाषिक समुदायको बाहुल्य भएको वा सघन उपस्थिति भएको क्षेत्रलाई स्वायत्त क्षेत्र कायम गरिनेछ ।' भन्ने बाक्यांश लेख्ने ।
२. धारा ८ मा उपधारा ९ मा भएको बाक्यांशलाई अर्को बुँदामा राखी सो उपधारामा 'स्वायत्त क्षेत्र वा संख्यात्मक अनुपात नपुग्ने आदिवासी जनजातिको हकमा संघ तथा प्रदेशका नीति निर्माण तथा कार्यन्वयन गर्ने तहमा कानून बनाई अनिवार्य प्रतिनिधित्वको सुनिश्चित गरिनेछ ।' भन्ने बाक्यांश उल्लेख गर्ने ।
३. जनकुट्ट, जनआन्दोलन, मधेश आन्दोलनलगायतका सबै संघर्षहरूमा शहादत प्राप्त गर्नुहुने महान शहीद, बेपत्ता योद्धा र घाइतेको उच्च मूल्यांकन गर्दै संघीय, प्रादेशिक, विशेष संरचना र स्थानीय लगायतका सबै अङ्गहरूमा उनीहरूका परिवारजनहरू र घाइतेलाई प्रतिनिधित्व गरिने कुरा मस्योदामा उल्लेख गरिनु पर्ने ।

फरकमत प्रस्तुत गर्ने माननीय सदस्यहरू :

क्र.सं.	नाम	हस्ताक्षर
१.	मा. सावित्रा गुरुङ दुरा	
२.	मा. अमर ब. गुरुङ 'तमु'	
३.	मा. पूर्ण प्रसाद राजवंशी	
४.	मा. छिमी लामा	
५.	मा. ओजस्री छतिष्णार	
६.	मा. इन्द्रजीत थापा	
७.	मा. सहदेवी वि.क.	
८.	मा. शरदकुँ आउरि	
९.	मा. प्रेम व. लामा	
१०.	मा. भरत प्रसाद झा	

राज्य

माननीय सभापति ज्यू,
संविधानसभा
राज्यको पुनर्संरचना तथा राज्य शक्तिको बाँडफाँड समिति

१५
१०१६

विषय : फरक मत प्रस्तुत गरेको ।

महोदय,

राज्यको पुनर्संरचना तथा राज्य शक्तिको बाँडफाँड समितिमा छलफल भई पारित भएको अवधारणापत्र तथा प्रारम्भिक मस्यौदामा मेरो फरक मतलाई निम्न अनुसार प्रस्तुत गर्दछु ।

अवधारणापत्रमा फरक मत :

- परिच्छेद-एक को बुँदा नं. १.१ को अन्तिम प्याराघाफमा "माओवादीले जनयुद्ध" गरेको उल्लेख गरिएको छ । माओवादीले भन्ने गरेको "जनयुद्ध"लाई १२ बुँदे समझदारी तथा विस्तृत शान्ति सम्झौतामा समेत "जनयुद्ध" नभनेर "सशस्त्र द्वन्द्व" भन्ने गरिएको सन्दर्भमा अवधारणापत्रमा "माओवादी जनयुद्ध" भन्नु शान्ति सम्झौताहरूको भावना विपरीत रहेको हुँदा मेरो असहमति छ ।
- सोही परिच्छेदको १.६ मा "संविधानसभाको मिति २०६५ साल जेष्ठ १५ गते बसेको पहिलो बैठकले नेपालको अन्तरिम संविधान २०६३ को धारा १५९ (२) बमोजिम गणतन्त्र कार्यान्वयनको प्रस्ताव पारित गर्नुका साथै नेपाल एक संघीय लोकतान्त्रिक गणतन्त्रमा विधिवत परिणत भएको घोषणा गर्नु" भनी उल्लेख गरिएको छ । माथिको वाक्यप्रति मेरो असहमति छ । सो पहिलो बैठकमा राष्ट्रिय जनमोर्चाका सभासदहरूले गणतन्त्रको समर्थन तथा संघीयताको विरोध गरेको कुरालाई उल्लेख गरिएन । संघीयता निर्विवाद रूपमा पारित भएको होइन । यस्तो जगजाहेर तथ्यलाई समेत अवधारणापत्रमा लुकाउने प्रयत्न गरियो । त्यसकारण उक्त वाक्यपछि यो वाक्य थप्नुपर्छ : "सो बैठकमा राष्ट्रिय जनमोर्चाका सभासदहरूले गणतन्त्रको समर्थन गर्दै संघीयताको विरोध गरेका थिए । यसरी संघीयता बहुमतद्वारा पारित भएको थियो ।"

हास्रो पार्टीले देश संघीयतामा गयो भने देशको सार्वभौमिकता, अखण्डता र राष्ट्रिय एकता विखण्डन हुनेछ भनेर भन्दै आएको कुरा जनजाहेर छ । देशको सार्वभौमसत्ता विभाजन भयो भने देश कमजोर हुनेछ । परिच्छेद ४ को ४.१मा क्षेत्र निर्धारणका सिद्धान्त र आधारहरू शीर्षकको ४.१.१मा सिद्धान्तहरू शीर्षकमा लेखिएको छ "संघीय व्यवस्थामा जनतामा निहित सार्वभौमसत्ताको प्रयोग एकभन्दा बढी निकायबाट हुन्छ र त्यो प्रत्यायोजित अधिकारको रूपमा नभई संविधानमा भएको व्यवस्था अनुरूप हुने गर्दछ । संघीयतालाई सार्वभौमसत्ताको विभाजित स्वरूपका रूपमा लिने गरिन्छ ।" यो प्रावधानले स्पष्ट रूपमा सार्वभौमसत्ता विभाजनको कुरा स्वीकार गरेको छ । हास्रो यही कुरामा नै सर्वाधिक असहमति रहँदै आएको हुँदा परिच्छेद १.६ मा उल्लेखित "संघीय" शब्दप्रति मेरो असहमति छ । त्यसका साथै सुरु देखि अन्तिमसम्म संघीयता सम्बन्धी सबै व्यवस्थाहरू प्रति सम्मिलित रूपमा नै मेरो असहमति छ ।

- परिच्छेद-दुई को नं. २.३.६ को एकात्मक राज्यलाई संघात्मक बनाउनु पर्ने कारण शीर्षकको एउटा बुँदामा लेखिएको छ :
"एकात्मक राज्यले सम्बोधन गर्न नसकेका विषयलाई सम्बोधन गर्ने चाहना"
वास्तविकता यो हो कि विगतमा विभिन्न वर्ग, जाति, लिङ्ग, क्षेत्रसित सम्बन्धित जनतामाथि जुन विभेद वा उत्पीडन भयो, त्यो एकात्मक प्रणालीका कारणले नभई सामन्ती, केन्द्रकृत शासन प्रणालीका कारणले हो । एकात्मक शासन प्रणालीका कारणले जनतामाथि विभेद हुन्थ्यो भने चीन, जापान, बेलायत, फ्रान्स लगायतका देशहरूमा पनि एकात्मक शासन प्रणालीका विरुद्ध आन्दोलन हुने थियो र संघात्मक शासन प्रणालीको माग हुने थियो । तर त्यस्तो भएको छैन । किनकि एकात्मक शासनबाट जनतामाथि उत्पीडन हुने गरेको छैन । नेपालको सन्दर्भमा निरंकुश, सामन्ती, अधिनायकवादी, केन्द्रकृत राज्यसत्ताबाट उत्पीडन भएको हो र आज त्यसको अन्त्य भईसकेको छ । केन्द्रकृत र एकात्मक एउटै कुरा नभएर फरक कुरा हुन् । केन्द्रकृत शासनबाट भएको विभेद र उत्पीडनलाई एकात्मक शासनबाट जनतामाथि विभेद र उत्पीडन भएको थियो भनेर तथ्यलाई सही किसिमले प्रस्तुत गर्न नसकेको स्पष्ट छ । त्यसकारण त्यो धारणाप्रति मेरो असहमति छ ।
- परिच्छेद ९ को ९.१.२ मा आदिवासी तथा आदिवासी जनजातिलाई आत्मनिर्णयको अधिकार भनेर निम्न व्यवस्था गरिएको छ :

“आदिवासी, आदिवासी जनजाति र मधेशीलाई आन्तरिक र स्थानीय रूपमा राजनीति, संस्कृति, धर्म, भाषा, शिक्षा, सूचना, संचार, स्वास्थ्य, वसोवास, रोजगार, सामाजिक सुरक्षा, आर्थिक क्रियाकलाप, वाणिज्य, भूमि, स्रोत साधनको परिचालन तथा वातावरण सम्बन्धी अधिकारका रूपमा आत्मनिर्णयको अधिकार रहने छ । यी विषयहरूमा कानून बनाई निश्चित गरिने छ । आत्मनिर्णयको प्रयोग गर्दा देशको सार्वभौमसत्ता, स्वतन्त्रता, एकता र नेपालको क्षेत्रीय अखण्डतामा खलल नपर्ने गरी गरिने छ ।” माथिको आत्मनिर्णयको अधिकार सम्बन्धी व्यवस्था प्रति असहमति राख्दै मेरो निम्न धारणा राख्छु ।

संयुक्त राष्ट्र संघका अभिसन्धिहरू, विशेष गरी आई.एल.ओ. १६९ का आधारमा आदिवासी जनजातिहरूलाई आत्मनिर्णयको अधिकार दिने सन्दर्भमा हामीले ध्यान दिनुपर्ने कुरा यो हो कि आई.एल.ओ. १६९ को अभिसन्धिले विशेष गरेर ती आदिवासी-जनजातिहरूलाई इंगित गर्दछ, जुन राष्ट्रिय रूपमा सामाजिक, सांस्कृतिक, राजनीतिक रूपले अन्य जातिभन्दा वेग्लै प्रकारको जीवन बिताई रहेका हुन्छन् र अन्य जातिभन्दा धेरै नै पछाडि परेका हुन्छन् । तर सामाजिक, सांस्कृतिक र राजनीतिक रूपले अपेक्षाकृत उन्नत जनजातिहरू र मधेशी आई.एल.ओ.को व्यवस्था अन्तर्गत आउँदैनन् । त्यसैगरी आदिवासी को हुन् ? त्यसको पनि सूचीकृत भएको छैन । त्यसकारण त्यस अभिसन्धिलाई यान्त्रिकरूपले नेपालमा लागू गर्ने प्रयत्न गर्नु गलत हो र त्यसबारे नेपालको स्थितिको ठोस अध्ययन गरेर नै त्यसबारे विचार गर्नुपर्दछ । अहिलेसम्म त्यसबारे अध्ययन नभएकाले त्यो काम व्यवस्थापिका संसदको जिम्मामा दिनुपर्दछ र अहिले त्यसबारे संविधानमा केही उल्लेख गरिनु हुन्न ।

५. परिच्छेद ९ को ९.६.२ मा दलित समुदायलाई विशेषाधिकारको व्यवस्था गरिएको भए पनि यथार्थमा विशेष अधिकारबाट वञ्चित गरिएको छ । दलितहरूले आर्थिक, सामाजिक, राजनीतिक, शैक्षिक क्षेत्रमा ऐतिहासिक क्षतिपूर्ति वापत आवधिकरूपमा थप विशेष अधिकार पाउने व्यवस्था संविधानमा हुनु पर्दछ । तर अवधारणा पत्रमा राजनीतिक संरचनाहरूमा मात्र विशेष अधिकारको व्यवस्था गरियो । त्यही व्यवस्था पनि ७ प्रतिशत दलितहरूले माग गर्दै आए अनुरूप छैन । संघमा तीन प्रतिशत र प्रदेशमा पाँच प्रतिशतको व्यवस्था गरिएको छ, जुन वैज्ञानिक र व्यवहारिक छैन । निजामति सेवा, प्रहरी, सेना लगायतका क्षेत्रमा रोजगारी भन्ने समानुपातिक प्रतिनिधित्वका आधारमा नभई “सकारात्मक विभेदको सिद्धान्तको मान्यतामा आधारित रही कानूनद्वारा विशेष व्यवस्था” गरिने भनी अमूर्त व्यवस्था गरियो । “सरकारी, अर्धसरकारी, उद्योग र औद्योगिक प्रतिष्ठानहरूमा समानुपातिक ढंगले रोजगारीको प्रत्याभूति गरिने” व्यवस्था गरियो । रोजगारीको क्षेत्रमा विशेष अधिकारको व्यवस्था नभएको हुँदा असहमति छ ।

व्याख्यात्मक टिप्पणी सहितको प्रारम्भिक मस्यौदामा फरक मत :

६. प्रस्तावनामा “एकात्मक तथा केन्द्रकृत स्वरूपलाई अन्त्य गर्दै नेपाललाई पूर्ण लोकतान्त्रिक, समावेशी सहितको समानुपातिक संघीय गणतन्त्रात्मक शासन प्रणाली स्थापना गर्ने अग्रगामी पुनर्संरचना गर्नुपर्ने भएकाले” भनि उल्लेख छ । उक्त वाक्यांशमा प्रथम “एकात्मक स्वरूपलाई अन्त्य गर्ने” कुरा, द्वितीय “संघीय” शब्दलाई “गणतन्त्रात्मक” शब्द अगाडि राखेकोमा असहमति छ । हाम्रो देशमा लामो समय देखि सामन्ती केन्द्रकृत निरंकुश शासन प्रणाली कायम रहँदै आएको हुँदा वर्गीय, जातीय, लिङ्गीय, क्षेत्रीय, उत्पीडन भएको हो । राज्यको एकात्मक ढाँचाका कारणले होइन । विश्वमा पुँजीवादी प्रजातान्त्रिक व्यवस्था भएका देशहरू पनि एकात्मक छन् । त्यसै गरी मस्यौदामा संघीयताका आधारमा राज्यको पुनर्संरचना गर्ने कुरा देशको राष्ट्रियता, सार्वभौमिकता, अखण्डता र जातीय एकता तथा सद्भाव विपरीत हुने हुँदा संघीयताको आधारमा राज्यको पुनर्संरचना गर्नु हुँदैन भन्ने कुरा हामीले अन्तरिम संविधानमा संशोधन गर्दा तथा संविधानसभाको पहिलो बैठकमा समेत उठाउँदै आएका छौं । त्यसकारण माथि उल्लेखित वाक्यांशमा अन्य कुरामा सहमत हुँदै “एकात्मक स्वरूपको अन्त्य गर्ने” र “संघीयता” सम्बन्धी विषयप्रति असहमति छ । त्यसैगरी प्रारम्भिक मस्यौदामा सुरु देखि अन्तसम्म संघीयतासित सम्बन्धित प्रावधानहरूमा सम्मिलित रूपमा नै मेरो असहमति छ ।
७. प्रस्तावनामा “संविधान प्रदत्त आत्मनिर्णयको अधिकार” वाक्यांशमा असहमति छ । त्यो वाक्यांश हटाउनु पर्दछ । आत्मनिर्णयको अधिकारको विषयमा फरक फरक धारणाहरू रहेका छन् । त्यो सर्वसम्मत धारणा बन्न नसकेको अवस्थामा प्रस्तावनामा राख्नु उचित हुँदैन ।
८. प्रस्तावनामा उल्लेख गरिएको “केन्द्रमा निहित शासन शक्तिलाई संघ, प्रदेश, स्थानीय तह र विशेष संरचनासम्म बाँडफाँड गरी” भन्ने वाक्यांशले सार्वभौमसत्ता विभाजनलाई बताउँछ । हाम्रो मत यो छ कि प्रजातान्त्रिक विकेन्द्रियता र स्थानीय स्वायत्त शासनका आधारमा स्थानीय तहलाई स्वायत्तता दिएर अधिकार सम्पन्न बनाउनु पर्दछ । तर सार्वभौमसत्ता केन्द्र र प्रदेशमा विभाजन गरिनु हुँदैन । त्यसकारण यो वाक्यांश प्रति असहमति छ । अहिले

समितिको बहुमतले जातिय पहिचानलाई आधार बनाई १४ वटा राज्यको संरचनालाई पारित गरेको छ । त्यो निर्णय प्रति मेरो असहमति छ ।

राज्यको पुनर्संरचना बारे धारा ४, ५, ६, ८, ९, १० मा उल्लेखित व्यवस्थाको स्वरूप संघीय भएकाले रा.ज.मो.ले त्यसलाई अस्वीकार गर्दै एकात्मक प्रणाली अन्तर्गत राज्यको पुनर्संरचना गर्नुपर्ने कुरामा जोड दिन्छ । त्यसअनुसार राज्यको पुनर्संरचना सम्बन्धमा प्रशासकीय दृष्टिले प्रदेशको विभाजन, संख्या, सिमाना र नामाकरण तथा तहगत संरचना बारे हाम्रो दलको अवधारणा निम्न अनुसार प्रस्तुत गरेको छु :

देशलाई प्रशासकीय दृष्टिले ४ तहमा बाँडिने छ : १. केन्द्र, २. प्रदेश, ३. जिल्ला र ४. गाउँ वा नगरपालिका

(क) प्रदेशहरूको विभाजन :

१. प्रदेशहरूलाई बेग्ला-बेग्लै भौगोलिक क्षेत्र, जाति, भाषा वा संस्कृतिलाई मिलाएर गठन गरिनु पर्दछ । नेपालजस्तो बहुजातीय र बहुभाषिक देशमा त्यसरी (बेग्ला-बेग्लै क्षेत्र, जाति वा भाषाहरूलाई मिलाएर) प्रदेशहरूको निर्माण गर्दा नै जाति र क्षेत्रीय एकतालाई मजबूत पार्न वा राष्ट्रियताको सम्बर्धनमा मद्दत पुग्नेछ ।
२. विद्यमान अञ्चलहरूलाई मिलाएर देशलाई ७ वटा प्रदेश बनाउनु पर्दछ :
 - (१) कोशी प्रदेश - मेची र कोशी अञ्चललाई मिलाएर ।
 - (२) सगरमाथा प्रदेश - जनकपुर र सगरमाथा अञ्चललाई मिलाएर ।
 - (३) बागमती प्रदेश - बागमती र नारायणी अञ्चललाई मिलाएर ।
 - (४) गण्डकी प्रदेश - गण्डकी र धवलागिरी अञ्चललाई मिलाएर ।
 - (५) लुम्बिनी प्रदेश - राप्ती र लुम्बिनी अञ्चललाई मिलाएर ।
 - (६) कर्णाली प्रदेश - कर्णाली अञ्चल मात्र ।
 - (७) महाकाली प्रदेश - भेरी, सेती र महाकाली अञ्चलहरूलाई मिलाएर ।
३. जिल्लाहरूको आवश्यकतानुसार पुनर्गठन गरिने छ । त्यसरी जिल्लाहरूको पुनर्गठन गर्दा दुईवटा कुराहरूमाथि विशेष रूपले ध्यान दिइने छ । प्रथम, सामान्यतः बेग्ला बेग्लै भौगोलिक क्षेत्र, भाषा, जाति, संस्कृति आदिमा एकरूपता कायम गर्ने । द्वितीय, नेपालको भौगोलिक र यातायातको अवस्था, सदरमुकाममा आवागमनको सुविधामाथि ध्यान दिई ठूलो आकारका जिल्लाहरूमा पुनर्गठन गरेर मझौला आकारका जिल्लाहरूको निर्माण गर्ने । अहिलेको जिल्लाहरूको बर्गीकरणमाथि विचार गर्दा तिनीहरूमा भौगोलिक बनावट, जाति वा भाषाहरूमा आमरूपमा एकरूपता भएको पाइन्छ । तर त्यसमा केही परिवर्तनको आवश्यकता छ । त्यस प्रकारको परिवर्तन वा पुनर्गठनका लागि सबै जिल्लाहरूको विस्तृत र वैज्ञानिक अध्ययन गरेर तिनीहरूमा पुनर्गठनका लागि प्रयत्न गर्नुपर्नेछ । ती कामहरू सम्पन्न गर्न गहन गृहकार्य गर्नुपर्ने, देशव्यापी रूपमा सुझावहरूको सङ्कलन गर्नुपर्ने तथा छलफल चलाउनुपर्ने आवश्यकता हुनेछ । ती सबै काम गर्दै संसदद्वारा जिल्लाहरूको पुनर्गठनको काम गरिने छ । आवश्यकतानुसार गाउँहरूको पुनर्गठनको काम पनि संसदले गर्नेछ ।

४. सरकारका अङ्गहरू तल लेखिएअनुसार हुनेछन् :

- (१) व्यवस्थापिका (२) कार्यपालिका (३) न्यायपालिका

(१) व्यवस्थापिका : प्रतिनिधिसभा र राष्ट्रियसभा गरी दुई सदनात्मक व्यवस्थापिका हुनेछ । प्रतिनिधिसभाका लागि मिश्रित निर्वाचन प्रणालीका आधारमा कूल २४० प्रतिनिधिहरू चुनिने छन् । तिनीहरूमध्ये १२० प्रतिनिधिहरू निर्वाचन क्षेत्रहरूबाट र बाँकी १२० प्रतिनिधिहरू राजनैतिक दलहरूद्वारा समानुपातिक निर्वाचन पद्धतिबाट चुनिने व्यवस्था हुनेछ । समानुपातिक प्रणालीबाट प्रतिनिधिहरूको चुनाव गर्दा विदेशमा रहेका प्रवासी नेपालीहरूका लागि पनि बेग्ला-बेग्लै देशहरूमा क्षेत्रहरूको विभाजन गरी समानुपातिक रूपमा प्रतिनिधिहरूको चुनाव गर्ने व्यवस्था गरिने छ । तिनीहरूको सङ्ख्या ऐनमा तोकिए अनुसार हुनेछ । राष्ट्रियसभाका लागि १२० सदस्यहरू रहने व्यवस्था गरिने छ । त्यसका लागि प्रतिनिधिसभाका सदस्यहरूबाट एकल सङ्क्रमणीय निर्वाचन पद्धतिबाट र प्रादेशिक समितिहरूबाट २/२ जना प्रतिनिधि चुनिने र सरकारबाट केही प्रतिनिधिहरू मनोनित गरिने व्यवस्था हुनेछ । राष्ट्रिय सभाका प्रतिनिधिहरूको चुनाव वा सरकारद्वारा मनोनित गर्दा विभिन्न पिछडिएका जात-जाति, महिला, भाषा-भाषी समुदाय, धार्मिक एवं अल्पसङ्ख्यक समुदाय, मेहनतकश वर्ग, प्रबुद्ध वर्ग, व्यापारी, उद्योगपति, अपाङ्ग, पूर्व सांसद तथा प्रवासी नेपालीहरू आदिबाट प्रतिनिधित्व हुनुपर्नेछ । सदस्यहरूको पदावधि ६ वर्ष हुने र प्रत्येक २ वर्षमा एक तिहाई सदस्यहरूको पदावधि समाप्त भएपछि नयाँ सदस्यको लागि निर्वाचन हुनुपर्ने व्यवस्था हुनेछ ।

स्पाँटिकरण : देशका पिछडिएका जात-जातिहरूको एउटा सूची बनाइने छ । त्यस प्रकारको सूची मानव विकासको सूचकाङ्कको प्रतिशतको आधारमा बनाइने छ ।

(२) कार्यपालिका : राष्ट्रको प्रमुख राष्ट्रपति हुनेछन् । राष्ट्रपतिको अवधि ५ वर्षको हुनेछ । कानूनद्वारा निर्धारित विधिअनुसार राष्ट्रपतिका विरुद्ध महाअभियोग लगाउन सकिने छ । प्रधानमन्त्री सरकार प्रमुख हुने र कार्यकारी अधिकार प्रधानमन्त्रीमा रहने छ । संसदमा बहुमत प्राप्त गर्ने नेताको प्रधानमन्त्रीमा चयन हुनेछ ।

प्रधानमन्त्रीद्वारा मन्त्रीपरिषद्को गठन हुनेछ र आवश्यकतानुसार उपप्रधानमन्त्री र राज्यमन्त्रीहरूको व्यवस्था हुनेछ । मन्त्रीहरू प्रधानमन्त्री र संसदप्रति उत्तरदायी हुने एवं मन्त्री हुनको लागि संसदमा निर्वाचित भएको हुनुपर्ने व्यवस्था हुनेछ । तर संसद बाहिरबाट नियुक्त गर्नु पर्दा बढीमा २ जनासम्म ६ महिना भित्रमा कुनै निर्वाचित क्षेत्रबाट निर्वाचित भएर आउनुपर्ने व्यवस्था हुनेछ । राष्ट्रपति, प्रधानमन्त्री, प्रधानन्यायाधीश, उपराष्ट्रपति र उपप्रधानमन्त्रीका पदहरूको चुनावमा वंशजको नाताले नागरिक ठहर्ने नागरिकहरूलाई मात्र उम्मेदवार बन्ने अधिकार हुनेछ ।

(३) न्यायपालिका : देशमा संवैधानिक सर्वोच्चता, विधिको शासन र मौलिक हकको संरक्षण गर्न संवैधानिक अङ्गको रूपमा स्वतन्त्र, सक्षम, निष्पक्ष र जनउत्तरदायी न्यायप्रणाली कायम गरिने छ । न्यायधीशहरूको नियुक्ती समेतको विषयमा संविधानमा छुट्टै स्वतन्त्र निकायको व्यवस्था गरिने छ । संसदले कानूनबमोजिम महाभियोग लगाउने र संसदीय सुनवाई गर्ने व्यवस्था गरिने छ । संवैधानिकताको सम्परीक्षणको क्षेत्राधिकार सर्वोच्च अदालतलाई हुनेछ । सर्वोच्च अदालत, प्रदेशमा आवश्यकतानुसारको सङ्ख्यामा उच्च अदालतहरू र सबै जिल्लामा स्थानीय अदालतहरू हुनेछन्, जसको मातहतमा आवश्यकतानुसार विभिन्न विषयगत अदालतहरू रहने व्यवस्था हुनेछ ।

(ख) स्थानीय स्वायत्तशासन सम्बन्धी व्यवस्था :

१. स्थानीय स्वायत्तशासनलाई जनताको मौलिक अधिकारका रूपमा स्थापित गरिने छ । स्थानीय निकायहरूलाई संवैधानिक अङ्गको रूपमा मान्यता दिइने छ । संविधान र संसदले बनाएको कानूनभित्र रहेर स्वतन्त्र रूपले काम गर्ने अधिकार सुरक्षित रहने छ । सरकार र कुनै पनि तहको स्थानीय इकाइहरूका बीचका कुनै विवाद उठेमा प्रदेश र जिल्ला स्तरीय स्थानीय इकाइहरूबारे सर्वोच्चले र गाउँ स्तरीय इकाइहरूबारे उच्च अदालतले मुद्दाहरू टुङ्गाउने व्यवस्था गरिने छ ।
२. स्थानीय स्वायत्तशासनका तीन तह हुनेछन् : १. प्रदेश । २. जिल्ला । ३. गाउँ वा नगरपालिका । सबै तहका स्थानीय निकायहरूमा प्रशासनिक प्रतिनिधिहरू रहने व्यवस्था गरिने छ । उनीहरूको काम मुख्यरूपमा प्रशासन र स्थानीय निकायहरूका बीचमा सम्बन्ध र तालमेल कायम गर्ने हुनेछ । उनीहरूलाई स्थानीय निकायहरूको काममा सल्लाह र सहयोग गर्ने मात्र अधिकार हुनेछ र कुनै विषयमा निर्णायक भूमिका खेल्ने वा स्थानीय निकायहरूको काममा हस्तक्षेप गर्ने अधिकार हुनेछैन । गाउँस्तरमा स्वायत्त शासनको पक्ष प्रधान हुनेछ र प्रशासनको पक्ष गौण हुनेछ । प्रदेश तहमा प्रशासनको पक्ष प्रधान हुनेछ र स्वायत्तशासनको पक्ष गौण हुनेछ । जिल्ला तहमा दुवै पक्षको भूमिका सामान्यतः समान रहने छ । संविधानमा गाउँका सन्दर्भमा उल्लेख गरिएका सबै नियमहरू नगरपालिकाका सन्दर्भमा पनि लागू हुनेछन् ।
३. स्थानीय स्वायत्त शासनको सबैभन्दा तल्लो एकाई गाउँ हुनेछ । गाउँमा स्वायत्त शासनको तीनवटा अङ्गहरू हुनेछन् : प्रथम, वडा समिति । द्वितीय, गाउँ समिति । तृतीय, गाउँ प्रतिनिधि सभा । गाउँलाई आवश्यकतानुसार केयौँ चुनाव क्षेत्रहरूमा बाँडेर गाउँ प्रतिनिधिसभाका चुनाव क्षेत्रहरूमा प्रतिनिधिहरूको प्रत्यक्ष मतद्वारा चुनाव गरिने छ । त्यसरी चुनिएका प्रतिनिधिहरूबाट गाउँ समितिको गठन हुनेछ । वडाबाट चुनिएका प्रतिनिधिहरूलाई मिलाएर वडा समिति बन्नेछ । गाउँसभाका लागि महिला र सूचीकृत जात तथा जातिका लागि आरक्षित सीटहरू हुनेछन् । गाउँमा सूचीकृत जात-जातिको जनसङ्ख्याको अनुपातमा उनीहरूका प्रतिनिधिहरूको सङ्ख्या निश्चित गरिने छ र तिनीहरूको चुनाव गरिने छ । गाउँ समितिका अध्यक्ष र उपाध्यक्षको चुनाव पूरै गाउँको प्रत्यक्ष मतदानबाट हुनेछ । गाउँका सबै स्तरको चुनावको प्रक्रिया, आरक्षित सीट, अध्यक्ष वा उपाध्यक्षको चुनाव प्रक्रिया संसदले बनाउने कानूनअनुसार हुनेछ ।
४. जिल्लास्तरमा जिल्ला प्रतिनिधिसभा र जिल्ला समितिहरू हुनेछन् । जिल्लासभाका लागि सबै गाउँहरूबाट १/१ जना प्रतिनिधिहरूको चुनाव हुनेछ । त्यो बाहेक जिल्लामा महिला वा सूचीकृत जात-जातिका लागि आरक्षित सीटहरू छुट्टाइने छन् । गाउँहरूबाट जिल्लासभाका लागि प्रतिनिधिहरूको चुनाव गाउँका अध्यक्ष वा उपाध्यक्षहरूको पनि चुनावको सँगै हुनेछ । आरक्षित सिटकालागि जिल्लाभरका सम्बन्धित समुदाय वा जातिहरूका मतदाताहरूबाट बेग्लै गराइने छ । जिल्लासभाले अध्यक्ष, उपाध्यक्ष सहित जिल्ला समितिको चुनाव गर्नेछ । उक्त चुनावको सम्पूर्ण प्रक्रिया संसदले कानून बनाएअनुसार हुनेछ ।
५. जिल्ला प्रतिनिधिसभाहरूबाट १/१ जना प्रतिनिधिहरू निर्वाचित भएर प्रादेशिक समितिको गठन हुनेछ । प्रादेशिक समितिको प्रतिनिधिका लागि जिल्लासभा भित्रका वा बाहिरका व्यक्तिहरू पनि उम्मेदवार बन्न सक्नेछन् । तर जिल्लासभाको प्रतिनिधि प्रादेशिक समितिमा चुनिएमा त्यो स्थान रिक्त हुनेछ र त्यसमा पुनः निर्वाचन गर्नुपर्नेछ । प्रादेशिक स्तरमा प्रादेशिक समितिहरूमात्र हुनेछन् र गाउँ वा जिल्लामा जस्तो प्रतिनिधिसभाहरू हुने छैनन् ।
६. स्थानीय स्वायत्तशासनको नीति र कार्यक्रमको सन्दर्भमा आवश्यकतानुसार जातीय स्वशासनको प्रणालीलाई अपनाइने छ । प्रदेशको गठन विभिन्न भौगोलिक, क्षेत्रीय, जाति, भाषा वा संस्कृतिलाई मिलाएर बन्ने भएकाले

प्रादेशिक स्तरमा जातीय स्वशासन आवश्यक हुने छैन । तर जुन जिल्ला वा गाउँमा कुनै एउटै जात-जाति अत्यधिक बहुसङ्ख्यामा बस्छन् त्यहाँ जातीय-स्वशासन कायम गरिने छ । त्यस सिलसिलामा यी कुराहरूमा ध्यान दिनुपर्नेछ : प्रथम, कुनै जातिको घनाबस्ती भन्नाले सूचीकृत जात-जातिहरूको घना बस्तीलाई लिइने छ । द्वितीय, कुनै स्थानमा कुनै जात वा जाति विशेषको स्वशासन कायम भएमा त्यहाँ भएका अन्य जातिहरूको उनीहरूको जनसङ्ख्याको अनुपातमा समानुपातिक प्रतिनिधित्व गराइने छ । तृतीय, जातीय स्वशासन भएका स्थानहरूमा त्यहाँका समितिको प्रमुख त्यही जातिको व्यक्ति हुनेछ ।

(ग) गाउँ समितिहरूको कार्य क्षेत्र र अधिकार

(१) क्षेत्रभित्र निम्न कार्यहरू हुनेछन् :

- (क) स्थानीय प्रशासन
- (ख) स्थानीय विकास
- (ग) स्थानीय शिक्षा
- (घ) बाटो, खानेपानी, कुलो
- (ङ) स्थानीय निर्माण कार्य
- (च) जङ्गल र वातावरणको रक्षा
- (छ) सांस्कृतिक कार्यहरू
- (ज) भत्ता, पेन्सनको वितरण
- (झ) जन्म, मृत्यु दर्ता
- (ञ) स्थानीय प्रकृतिका मुद्दा-मामिलामा न्यायिक अधिकार
- (ट) अन्य गाउँ समितिहरूसितको सम्बन्ध
- (ठ) स्थानीय करको सङ्कलन

(२) स्थानीय कर तथा विभिन्न स्तरका सरकारबाट प्राप्त हुने अनुपातका आधारमा आफ्नो बजेट बनाएर खर्च गर्ने अधिकार गाउँ समितिहरूलाई हुनेछ । तर त्यो बजेट गाउँ प्रतिनिधि सभामा पारित हुनुपर्नेछ ।

(घ) जिल्ला समितिको कार्य र अधिकार :

(१) जिल्ला समितिको जिम्मा तल लेखिएअनुसार हुनेछन् :

- (क) शिक्षा
- (ख) स्वास्थ्य
- (ग) वातावरण
- (घ) भूमि व्यवस्था
- (ङ) यातायात
- (च) ट्याक्स
- (छ) सिंचाई
- (ज) खानेपानी
- (झ) विद्युत
- (ञ) अन्य विकास कार्य
- (ट) बाल, वृद्ध संरक्षण

(२) गाउँ समितिको कामको निरीक्षण गर्ने वा उनीहरूलाई सल्लाह दिने अधिकार जिल्ला समितिलाई हुनेछ ।

(३) जिल्लामा शान्ति, सुरक्षा तथा केन्द्रीय नीति वा योजनाहरूको कार्यान्वयनको जिम्मा केन्द्रीय सरकारद्वारा नियुक्त प्रशासन पक्षको हुनेछ ।

(४) राष्ट्रपतिको चुनावमा जिल्लासभाका सदस्यहरूलाई मतदान गर्ने अधिकार हुनेछ ।

(ङ) जनजाति तथा दलित काउन्सिलको व्यवस्था :

कुनै जिल्ला वा गाउँमा कुनै पिछडिएको जात-जातिको स्वशासन कायम गर्नुको साथै देशभरमा छरिएर बसेका जनजाति र दलित जातिहरूको प्रतिनिधित्व वा अधिकारहरूको संरक्षणका लागि राष्ट्रियस्तरमा जनजाति र दलितहरूका दुई बेग्ला-बेग्लै राष्ट्रिय कौंसिलहरूको गठन गरिने छ । तिनीहरूमा सम्बन्धित जात वा जातिको जनसङ्ख्याका अनुपातमा प्रतिनिधिहरू रहने छन् । ती प्रतिनिधिहरू सम्बन्धित क्षेत्रहरूका सम्बन्धित जात-जातिका व्यक्तिहरूको मतदानद्वारा निर्वाचित हुनेछन् । तिनीहरूको चुनाव संसदले बनाएको कानूनअनुसार सम्पन्न हुनेछ । ती दुवै राष्ट्रिय कौंसिलहरूले आवश्यकतानुसार प्रादेशिक वा जिल्लास्तरमा सम्बन्धित जनजाति वा दलित जातिहरूका कौंसिलहरूको गठन गर्न सक्नेछन् । ती बेग्ला-बेग्लै स्तरका जातीय कौंसिलहरूले सम्बन्धित स्तरको सरकार, स्थानीय प्रशासन वा तिनीहरूका बेग्ला-बेग्लै निकायहरूसित सम्पर्क राखेर सम्बन्धित क्षेत्रहरूका जनजाति वा दलित

जातिका हक र अधिकारको रक्षा, भाषा, संस्कृतिको संरक्षण तथा आर्थिक, सामाजिक हित तथा उत्थानका लागि काम गर्नेछन् । तिनीहरूले अर्ध-सरकारी संस्थाको रूपमा काम गर्नेछन् ।

(च) प्रादेशिक समितिका कामहरू, कार्यक्षेत्र र अधिकार :

१. प्रादेशिक समितिका कामहरू तल लेखिएअनुसार हुनेछन् :

- (१) केन्द्रीय प्रशासन र जिल्ला समितिहरूका काममा सामन्जस्यता कायम गर्ने ।
- (२) जिल्ला समितिको काममा सल्लाह र सहयोग ।
- (३) जिल्ला समितिको कामको निरीक्षण र तालमेल ।

२. जिल्ला समितिहरूभित्र देखापर्ने विवादहरूमा मध्यस्थता गर्ने वा फैसला दिने अधिकार प्रादेशिक समितिलाई हुनेछ ।

९. धारा ७ को विशेष संरचना सम्बन्धी व्यवस्था शीर्षकको उपधारा (१) मा लेखिएको छ : "संविधानको धारा ४ वमोजिमको मूल संरचनाको अतिरिक्त कुनै प्रदेश भित्र एक जाति/समुदाय वा भाषिक समुदायको बाहुल्य भएको वा सघन उपस्थिति रहेको क्षेत्रलाई स्वायत्त क्षेत्र कायम गर्न सकिनेछ ।" "एक जाति/समुदाय वा भाषिक समुदायको बाहुल्य भएको वा सघन उपस्थिति रहेको" वाक्यांशले कुनै जाति वा समुदायको अत्यन्त कम प्रतिशतको बसोबास भएको क्षेत्रमा पनि स्वायत्त क्षेत्र निर्माण हुन सक्ने प्रष्ट देखिन्छ । त्यसकारण उक्त वाक्यांशको सट्टा "अत्यधिक बहुसंख्यामा भएको" लेखिनु पर्ने । कुन-कुन जातिहरू रहेको स्थानलाई स्वायत्त क्षेत्र घोषणा गर्ने भन्ने कुरा जटिल विषय भएको हुँदा विस्तृत अध्ययन गरी जातिहरूको सूची तयार गरी त्यसको अन्तिम निर्णय गर्ने जिम्मा व्यवस्थापिका संसदलाई दिनुपर्दछ ।


१०. धारा ११ मा उल्लेखित आत्मनिर्णयको अधिकार बारे हाम्रो तललेखिए अनुसार फरक मत छ :

नेपालमा आदिवासी, आदिवासी जनजाति तथा मधेशीलाई आत्मनिर्णयको अधिकार दिने विषयमा विस्तृत अध्ययन गरेर तिनीहरूको (आदिवासी, आदिवासी जनजाति तथा मधेशीको) परिभाषा गर्नुपर्ने र तिनीहरूलाई सूचित गर्न आवश्यकता छ । त्यो दिशामा अझै कुनै काम भएको छैन । त्यो कामको निर्णय गर्ने जिम्मा व्यवस्थापिका संसदलाई दिनुपर्दछ । त्यसैले अहिले संविधानमा त्यसबारे कुनै उल्लेख गरिनु हुन्न र धारा १७ लाई हटाउनु पर्दछ ।

११. परिच्छेद ९ को ९.२ राजनीतिक अग्रधिकार शीर्षक अन्तर्गत विशेष संरचना सम्बन्धी व्यवस्था अन्तर्गत निर्माण हुने स्वायत्त क्षेत्रका जाति/समुदायलाई राजनीतिक अग्रधिकारको व्यवस्था गरिएको छ । सो व्यवस्था अनुसार "यस्तो अवस्थामा सामान्य संरचना अन्तर्गत जाति/समुदायका आधारमा निर्माण हुने प्रदेशहरूको हकमा राजनीतिक दलहरूले निर्वाचनको समयमा र सरकार निर्माणको क्रममा सम्बन्धित प्रदेशमा बाहुल्य रहेको जाति/समुदायको सदस्यलाई मुख्य नेतृत्व तहमा प्राथमिकता दिनुपर्ने आवश्यकता रहन्छ" यो प्रावधानले कुनै जातिको बाहुल्यतालाई आधार बनाई राजनीतिक अग्रधिकारको व्यवस्था गरेको छ । यसबाट अन्य जातिहरूको तुलनामा अत्यन्त कम प्रतिशतमा रहेको कुनै जाति भएपनि बाहुल्यताका आधारमा प्रादेशिक स्तरमा मुख्य नेतृत्व दिनुपर्ने अवस्था आउँछ । यसबाट जातीय शासनको अवस्था उत्पन्न हुन्छ । त्यसबाट अन्य बहुसंख्यक जातिहरू मुख्य नेतृत्वमा जान बञ्चित हुन्छन् । यो लोकतान्त्रिक अधिकार विपरित कुरा हो । यो व्यवस्थाले जाति-जाति बीच द्वन्द्व उत्पन्न हुने स्थिति आउँछ । त्यसकारण राजनीतिक अग्रधिकारको व्यवस्था स्थानीय स्तरमा जिल्ला वा गाउँ जहाँ कुनै अत्यधिक बहुसंख्या भएको जातिको बसोबास छ, त्यो जातिलाई दिनु उपयुक्त हुन्छ । तर प्रादेशिक स्तरमा तथा "बाहुल्यता"का आधारमा कुनै जातिलाई मुख्य नेतृत्व दिनु सही हुँदैन । त्यसकारण यो व्यवस्था प्रति मेरो असहमति छ ।

१२. एकात्मक शासन अन्तर्गत धारा १० आवश्यक नपर्ने भएकाले त्यसलाई हटाउनु पर्दछ ।

१३. अनुसूची-४ को साफ्फा अधिकारको सूची अन्तर्गत भूमि नीतिलाई राखिएकोमा मेरो असहमति छ । भूमि नीतिलाई केन्द्रको अधिकार सूची अन्तर्गत राखिनु पर्दछ ।


(सन्तबहादुर नेपाली)
सभासद
११०-११० नं०

१६
१०/७
२०६६ माघ ७

माननीय सभापतिज्यू,
राज्यको पुनसंरचना तथा राज्यशक्तिको बाँडफाँड समिति,
संविधानसभा, नेपाल ।

विषय :- अवधारणा र मसौदामा फरकमत सम्बन्धी प्रस्ताव

संविधानसभाको युगान्तकारी प्रथम बैठकले नेपाललाई लोकतान्त्रिक गणतन्त्रका रूपमा अर्थात् लोकतान्त्रिक मूल्य सहितको गणतन्त्रात्मक राज्यसंरचनामा बदल्ने अठोटका साथ आफ्नो कार्य प्रारम्भ गरेको हो । यो कार्य सजिलो थिएन, सबै दृष्टिले चुनौतीपूर्ण थियो र यतिखेर भन्नु चुनौतीपूर्ण बन्दै गइरहेको छ ।

यसै बीच विगत १३ महिना भन्दा लामो समयदेखि संविधानसभा भित्र गठित राज्यको पुनःसंरचना तथा राज्यशक्तिको बाँडफाँड समितिले अपेक्षाकृत समझदारी, सहकार्य र संयमका साथ आफ्नो काम गर्दै आएको हो । लामो समयदेखि केन्द्रीकृत रहेको राज्यलाई संघात्मक संरचनामा बदल्ने काम अत्यन्त कठिन छ । साथै संघीय संरचनालाई लिएर मुलुक भित्र गम्भीर प्रकृतिको उत्सुकता र आशङ्का ममेत छ । न्यसमाधि नेपाल परिवर्तनको तीव्र आकाङ्क्षा र संक्रमणको जुन जाँटिल चरणबाट गुज्रदै छ, न्यसलाई सहज दिशा र व्यवस्था दिनेकाम कोरा भावुकता र अतिरिक्त उत्साहले मात्र पूरा हुने होइन । यसका निम्न पर्याप्त संयम, सहिष्णुता र प्राविधिक गृहकार्यको पनि उतिकै आवश्यकता हुन्छ ।

नेपाली समाज भाषिक-सांस्कृतिक तथा जाति-समुदायका दृष्टिले व्यापक विविधतापूर्ण रहेपनि यसको एसोवास अत्यन्त मिश्रित ढंगले रहेको छ । यस प्रकारको संरचनाले गर्दा हाम्रो समाजलाई भाषिक र सामाजिक दुवै दृष्टिले पारस्परिक अन्तर्निर्भरताका बीच उभ्याएको छ । यस यथार्थलाई गहिरोडमा नबुझिकन राज्यको पुनःसंरचना हुनै सक्तैन । यही तथ्यलाई ध्यानमा राखी समिति भित्र हामीले यत एकवर्षदेखि काम गर्ने प्रयत्न गर्दै आएका हौं । पछिल्लो पटक गत डेढ महिनादेखि प्राविधिक टोलीका साथ गरिएको सघन गृहकार्यले संघीयताको व्यवस्थापनका निम्ति उपस्थित हुन सक्ने कठिनाइलाई विविध कोणबाट हामीले संक्षेपमा नै भए पनि तथ्याङ्कसँग बसेर बुझ्ने मौका पायौं । यसबाट पुनःसंरचनाका निम्ति हाम्रो सीमा र संभावना दुवैलाई हामीले अझ स्पष्टसँग नजिकैबाट देख्यौं, अनुभव गर्थौं ।

समितिको अनुरोध र आग्रहमा तथा आफ्नै आग्रसरतामा समेत राजनीतिक पार्टी र समितिका सदस्य सभासद र आमन्त्रित विज्ञहरु करीव २२ प्रकारका नमूना नक्सा र अवधारणाहरु समितिलाई उपलब्ध गराउनु भएको थियो । ती नक्साहरुलाई हेर्दा १२ नक्सा ३ देखि ८ प्रदेशसम्मका र १० नक्सा ११ देखि १७ प्रदेशसम्मका थिए । यी नमूना नक्साका साथै प्राविधिक टिमको सहयोगमा उपसमितिले विविध सूचना तथा तथ्याङ्क एवं समितिले तयार पारेको प्रदेश निर्माणका निम्ति पहिचान र सामर्थ्यका आधारहरुलाई प्रयोग गर्दै १४ र ६ प्रदेशका २ वैकल्पिक नक्साहरु तयार गरेको हो । साथै समिति समयभित्र काम गर्नु परेकाले थुप्रै प्राविधिक पक्ष र स्थलगत परिस्थितिको अध्ययन हुन नसकेको अवस्था बारे पनि उपसमितिले समिति समक्ष प्रस्तुत प्रतिवेदनमा उल्लेख गरेको छ ।

यस्ता बस्तुगत यथार्थसँग अवगत रहेर हामीले दुवै नक्सालाई समितिको प्रस्तावका रूपमा संविधानसभा समक्ष पुर्‍याऊँ भन्ने हाम्रो भनाइ र अनुरोधलाई समितिभित्र बहुसंख्यक अवस्थामा रहेको एनेकपा । माओवादी)ले अस्वीकार गरेको र नेकपा (एमाले) पूर्णतः अन्यौल र द्विविधायस्त बनेर स्पष्ट दृष्टिकोणका साथ उभिन नसकेको परिस्थितिले गर्दा समग्र मुलुक र जनताको समष्टि हितका पक्षमा हामीले अघि सारेको प्रस्ताव समितिको निर्णयका रूपमा पारित हुन सकेन ।







तसर्थ हामी माघ ६ गते सम्पन्न समितिको बैठकमा बिना तयारी अत्यन्त हचुवा, इतार र आग्रहपूर्ण तरिकाबाट गरिएका निर्णयका प्रति असहमत रहँदै निम्नानुसार आफ्ना धारणाहरु राख्छौं :

१. संविधानसभाको पूर्णबैठकमा पहिचान र सामर्थ्यका आधारमा तयार पाँचका १४ र ६ प्रदेशका नक्सा दुवै प्रस्तुत गरी छलफल गरिनुपर्दछ । यसलाई सबै आधारबाट परिपक्व र धार्मिक सर्किने किसिमले विज्ञ र प्राविधिकहरुबाट थप अध्ययन गरिनुपर्छ ।
२. अवधारणामा स्वीकृत मान्यता विपरीत हचुवाका भरमा र केवल प्रचारात्मक प्रयोजनका लागि बनाइएको स्वायत्त क्षेत्रको जातीय अनुसूची नितान्त अव्यावहारिक र जातीय द्वन्द्व एवं पारस्परिक अविश्वास जन्माउने कार्य भएकाले राष्ट्रीय सरकारले तोकिएको मापदण्ड अनुसार प्रदेशले बनाउने विज्ञहरुको आयोगले सिफारिस गरे बमोजिम गर्ने व्यवस्था कायम गर्नुपर्दछ ।
३. जाति समुदाय र लिङ्गका आधारमा समावेशी सहितको समानुपातिक राजनीतिक प्रोत्तानाधत्वको संवैधानिक व्यवस्था गरिसके पछि जातीय राजनीतिक अग्रधिकारको विषय लोकतान्त्रिक मूल्य र मान्यताको सिद्धान्त विपरित हुने गरी परस्पर विसंगत ढंगले समावेश गरिएको जातीय राजनीतिक अग्रधिकारको प्रावधान आवश्यक छैन ।
४. सयुक्तराष्ट्रसंघको निर्णय र अन्तर्राष्ट्रिय श्रम संगठन (ILO) महासन्धिको धारा १६९को प्रावधान भिन्दै सन्दर्भमा आएको प्रसङ्गलाई आधार बनाई अस्पष्ट र अपरिभाषित ढंगले केही जाति समुदाय विशेषका निम्ति मात्रै राखिएको आत्मनिर्णयको अधिकार एकाङ्की र त्रुटिपूर्ण देखिएकाले यसलाई सच्याउनुपर्छ वा हटाउनुपर्छ । लोकतन्त्रमा प्रत्येक नागरिकलाई आत्मनिर्णयको अधिकार रहन्छ भन्ने हाम्रो मान्यता छ ।

सभापति महोदय,

राज्यको पुन संरचना तथा राज्यको आर्डाफाई समितिले तयार पारेको विषयगत अवधारणा र त्यस विषय क्षेत्रसंग सम्बन्ध भई बनाएको संविधानको प्रारम्भिक मसौदाको अन्तिम रूपलाई हेर्दा र देहाय बमोजिम स्थानमा सैद्धान्तिक, नीतिगत र मसौदागत रूपले नै असहमति रहेकाले सो परिमाणन र संसोधगरी संविधान सभाको पूर्ण बैठकमा प्रस्तुत गरियोस् भनी आफ्नो मत राख्छौं ।

क.म धारा उपधारा

१. ५. (१) 'नेपाललाई' भन्ने शब्द पछि १४ र ६ अङ्क कायम गरी प्रदेश निर्माणका दुवै विकल्प प्रस्तुत गर्ने ।
२. ५. (१) को व्याख्यात्मक टिप्पणीमा र तराई-मधेशमा विभक्त भएको छ भन्ने वाक्यांश पछाडि देहायका वाक्यहरु राखी मिलाउने ।

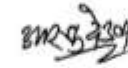
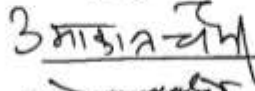
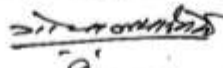
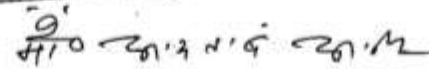
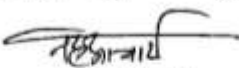

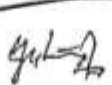
"यस विविधतापूर्ण अवस्थितिलाई ध्यान राखी नेपालमा सबैभन्दा पछिल्लो पटक लिएको २०५८ सालको औपचारिक मतगणना आधारभिन भई कुल सख्याको एक प्रतिशत भन्दा माथि रहेको जाति/समुदाय र एक प्रतिशत भन्दा बढी जनताले बोल्ने भाषिक संख्याद्वारा निर्मित भौगोलिक क्षेत्रगत निरन्तरतामा रहेका भुण्डहरुलाई आधार बनाई मानव अवस्थितिको क्षेत्रगत रेखाइन तयार भएको प्रारम्भिक मानव अवस्थिति वा क्षेत्र भुण्डहरु मध्ये ज्यादैकम संख्यामा मानव अवस्थितिको वा भुण्डहरुमा मात्र निश्चित जाति, समुदाय वा भाषिक बक्ताको बहुसंख्या देखियो यस प्रकारको मानव अवस्थितिको क्षेत्रगत रेखाइन वा भुण्डहरुको बसोबासको अवस्थाले गर्दा प्रायः सबै ठाँउ जाति समुदाय वा भाषा-भाषिक हिमावले अत्याधक मिश्रणमा रहेको पाइयो । तसर्थ एकल पहिचानको प्रदेश निर्माण गर्न एक दुई क्षेत्र अपवाद बाहेक प्रायः सबै क्षेत्रमा अनुमान जस्तै

देखियो । प्रदेश निर्माण सम्बन्धी प्रयोगमा ल्याइएका सिद्धान्त एवं पहिचान र सामर्थ्यका स्वीकृत आधार मध्ये जाति समुदाय र भाषा बाहेकमा पहिचानका अन्य आधारित र सामर्थ्यका आधारलाई समेत प्रयोग गर्ने पनि अवस्था बन्यो । जस अनुसार निर्माण गरिने प्रदेशहरूको स्वायत्त र स्वशासनको अधिकार जिम्मेवारीलाई प्रयोग गर्न सक्ने गरी भौगोलिक तथा सांस्कृतिक निकटता र आर्थिक अन्तरसम्बन्ध र प्रशासनिक सुगमतालाई पनि दृष्टिगत गर्दै नेपालको एकात्मक स्वरूपलाई पुनः संरचना गरी लोकतान्त्रिक गणतन्त्र नेपाललाई संघीय एकाइमा व्यवस्थित गर्ने वैज्ञानिक र व्यावहारिक देखिएको हुदाँ सर्वोच्चानुसंगी ६ र १४ दुवै विकल्पका नक्सा प्रस्तुत गर्ने गरी यो व्यवस्था गरिएको छ ।”

३	५	(२)	उपधारा एक (१)को परिवर्तन बमोजिम अनुसूचि १ मिलाउने ।
४	५	(१)	उपधारा (२)को परिवर्तन बमोजिम मिलाउने ।
५	७	(१)	उपधारा १ अन्तर्गत पछाडि 'स्थानीय तह'को सट्टा 'स्थानीय सरकार' राख्ने र सोही बमोजिम व्याख्यात्मक टिप्पणी मिल्काउने ।
६	८	(४) र (५)	उपधाराको विद्यमान उपधारा (४) र (५)को सट्टा देहायको बमोजिम उपधारा (४) राख्ने र सोहीबमोजिम गरी व्याख्यात्मक टिप्पणी मिलाउने । (४) उपधारा (१) (२) र (३) बमोजिम विशेष संरचना निर्माण गर्दा संघीय सरकारले तोकेको मापदण्डको आधारमा सम्बन्धित प्रदेश सरकारले विषयगत विज्ञहरूको आयोग गठन गर्ने छ । धारा ५ को उपधारा (४) बमोजिम गठित आयोगको सिफारिस बमोजिम प्रादेशिक सरकारद्वारा प्रस्तुत प्रस्तावले प्रादेशिक व्यवस्थापिकाको दुई तिहाई सदस्यहरूको समर्थन प्राप्त गरे पछि विशेष संरचनाको गठन गरिने छ ।
७	११	(१)	'आदिवासी-जनजाति' शब्द पछि स्थानीय तह र विशेष संरचनामा स्थायी रूपमा बसोबास गर्ने सबै नागरिकलाई भन्ने शब्दहरू थप्ने ।
८	१३	(१) र (२)	लोकतन्त्रको आधारभूत मान्यता र समानताको सिद्धान्तलाई हटाइनुमा गर्दै राजनैतिक अग्रधिकार सम्बन्धी उप-धारा (१) र (२) आवश्यक नभएकाले हटाउने । ९.१.२, र ९.२ को अवधारणा समेत हटाउने ।




फरकमत राख्ने नेपाली कांग्रेसका सभासदहरू

१. डा. आरजू देउवाराणा 
२. उमाकान्त चौधरी 
३. गोपालमान श्रेष्ठ 
४. मोहम्मद अफताव आलम 
५. नरहरि आचार्य 
६. नवीन्द्रराज जोशी 
७. सूर्यमान गुरुङ 





११
१०/६

मा. सभापतिज्यू
राज्य पुनर्संरचना तथा राज्यशाक्तिको बाँडफाँड समिति
सविधानसभा, सिंहदरवार, काठमाडौं

करक मत

६/१०/२०६६ का दिन "राज्य पुनर्संरचना तथा राज्यशाक्तिको बाँडफाँड समिति" ले कतिपय विषयबारे पर्याप्त छलफल नगरीकन र एक स्वतन्त्र 'राज्य पुनर्संरचना सुभाष आयोग' नै गठन नभएको अवस्थामा विशेषज्ञहरूको स्वतन्त्र राय नलिईकन मतदानद्वारा पारित गरेको मस्यौदा प्रतिवेदन र तत्सम्बन्धी अवधारणापत्रमा मेरो र हाम्रो दलका भिन्न मतहरूलाई यहाँ प्रस्तुत गरेको छु । हाम्रा करक मतहरूलाई पारित मस्यौदा प्रतिवेदनमा सलग्न गरिदिनु हुनको निम्ति आग्रह गर्दछु ।

१. सङ्घीय प्रदेशको सङ्ख्या निर्धारण, सीमाङ्कन र नामङ्कन गर्ने सम्बन्धमा :

यो काम गर्नको निम्ति अन्तरिम सविधान-२०६३ मा व्यवस्था भएवमोजिम विभिन्न विषयका विशेषज्ञहरू रहेको एउटा स्वतन्त्र "राज्य पुनर्संरचना सुभाष आयोग" गठन गरिनुपर्छ । अन्तरिम सविधान-२०६३ मा व्यवस्था गरिएको त्यस्तो विशेषज्ञहरूको एउटा स्वतन्त्र सुभाष आयोगको सुभाष नलिईकन गरिएको प्रदेशहरूको सङ्ख्या निर्धारण, सीमाङ्कन र नामाङ्कनको स्वीकार्य वैज्ञानिक आधार नहुने भएकाले हाम्रो दललाई यी विषयसम्बन्धी "राज्य पुनर्संरचना तथा राज्यशाक्तिको बाँडफाँड समिति" को प्रस्ताव स्वीकार्य छैन । त्यसमा हाम्रो असहमति र विरोध छ ।

नेकपा (माले) समावेशी भौगोलिक तथा समावेशी जातीय आधारमा प्रदेशहरूको गठन गर्ने र नेपालका सबै जातिहरूको पहिचानलाई भौगोलिक आधार प्रदान गर्नको निम्ति प्रदेशहरू भित्र प्रत्येक जातिको निम्ति राम्रो बहुमत (७५ प्रतिशत) मा बसोबास भएको भौगोलिक क्षेत्रमा कम्तीमा ^{एक/एकवटा} जातीय स्वायत्त एकाइ गठन गर्ने मान्यता राख्छ । कतिपय जातिको निम्ति बसोबासको आधारमा एउटाभन्दा बढी जातीय स्वायत्त एकाइ गठन गर्नुपर्ने पनि हुनसक्छ । मधेशी जातिको निम्ति उनीहरूको मातृभाषाको आधारमा मैथिली, भोजपुरी र अवधीभाषी क्षेत्रहरूमा मधेशी जातीय स्वायत्त एकाइहरू गठन गर्न सकिन्छ । सविधानद्वारा प्रदत्त अधिकारहरू र त्यस सम्बन्धमा दनेकी ऐनका आधारमा जातीय स्वायत्त एकाइको सञ्चालन गर्ने निर्वाचित जनपरिषद्को व्यवस्था गर्नुपर्छ, जसका सदस्यहरू एकाइमा बसोबास गर्ने जातिहरूको जनसङ्ख्याको आधारमा समानुपातिक ढङ्गले समाविष्ट हुनेछन् र सामान्यतया सुम्बन्धित जातिको निर्वाचित प्रतिनिधि त्यसको प्रमुख हुनेछ । प्रत्येक जातिका स्वायत्त एकाइको कम्तीमा एकजना निर्वाचित प्रतिनिधिले प्रादेशिक संसदमा प्रतिनिधित्व गर्नेछ, प्रत्येक जातिका स्वायत्त एकाइ(हरू) बाट निर्वाचन गरी कम्तीमा एकजना जातीय प्रतिनिधि संघीय संसदको माथिल्लो सभामा पठाइने छ र देशभरि नै जातीय आधारमा समेत समावेशी प्रणाली अपनाइने छ । यस्तो व्यवस्था अङ्गीकार गरेको अवस्थामा विगतमा भएको जातीय तथा क्षेत्रीय विभेद र असमानताको भन्डिल उखार हुनसक्नेछ । यी सबै काम गर्नको निम्ति विशेषज्ञहरूको स्वतन्त्र "राज्य पुनर्संरचना सुभाष आयोग" गठन गर्नु अपरिहार्य छ ।

२. नेपालमा चार मूलका ५० वटा जाति जातीय समुदायहरू छन् । यहाँ आर्य मूलका छस (लगभग ५०%) र मधेशी (वैदिक आर्य लगभग १८%) गरी दुई प्रमुख जातीय समुदाय छन् । किरात मूलका, मगोल मूलका र द्रविड मूलका अन्य जातीय समुदाय हुन् । यिनीहरू मध्ये कुन कुन जाति आदिवासी हुन् भनी वैज्ञानिक ढङ्गले निर्धारण गर्नु आवश्यक छ । यसको साथै सीमान्तकृत जातीय समुदायहरूलाई चिन्हित गर्ने आवश्यकता पनि छ । जातीय पहिचानलाई संस्थागत गर्नको निम्ति सविधानमा जाति, आदिवासी जाति र सीमान्तकृत जातिहरूलाई वैज्ञानिक ढङ्गले वर्गीकरण गरी अनुसूची बनाउनु आवश्यक छ । "राज्य पुनर्संरचना तथा राज्यशाक्तिको बाँडफाँड समिति" को मस्यौदा प्रतिवेदनमा यस्तो सूची नराखिएकोमा नेकपा (माले) को सहमति छैन ।

नेपालका तीनवटा जातीय समुदायहरू मधेशी, छस र नेवारले वर्ण-व्यवस्था अपनाएका छन् । यसले गर्दा उपरोक्त तीनवटै जातिमा धेरै जातहरू सृजना भएका छन् । उपरोक्त तीनवटै जातिका विभिन्न

राज्य

Chakraborty

१६
१०/६


२०६६ माघ ७

माननीय सभापतिज्यू,
राज्यको पुनसंरचना तथा राज्यशक्तिको बाँडफाँड समिति,
संविधानसभा, नेपाल ।

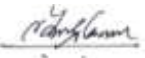
विषय :- फरकमत बारे ।

त्यस समितिबाट प्रस्तुत १४ प्रदेशको नक्सामा कैलाली तथा कंचनपुर जिल्लाहरु लाई स्वीकृत प्रदेश निर्माण सम्बन्धी आधारहरु विपरित नस्थाकन गरिएकोमा असहमती प्रकट गर्दछु । खप्तड-क्षेत्री, पहाडि समुदायको जनसंख्या मात्र वा बाहुल्य भएका विध्यमान गा.वि.स. हरुलाई लुम्बिनी-अवध अथवा धार क्षेत्रमा राखिएकोमा आपत्ति व्यक्त गर्न चाहन्छु तथा जनसंख्याको **Cluster** आधारमा ति गा.वि.स हरु खप्तड र कर्णाली क्षेत्रमा राख्न समेत अनुरोध गर्दछु साथै ।

गना थारुको बाहुल्य भएको क्षेत्रलाई स्वायत्त क्षेत्रको सूचिमा समेत उल्लेख गर्ने सुझाव राख्न चाहन्छु ।


डा. आरजु राणा देउवा
सदस्य
राज्यको पुनसंरचना तथा राज्यशक्तिको बाँडफाँड समिति,

राणा



१८
१०/६

२०६६ माघ ७

माननीय सभापतिज्यू,

राज्यको पुनसंरचना तथा राज्यशक्तिको बाँडफाँड समिति,
संविधानसभा, नेपाल ।

विषय :- फरकमत बारे ।

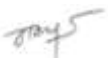
हाल देखाए वर्मोजिम समितिबाट प्रस्तुत १४ प्रदेशको नक्सामा नारायणी, तमुवान र मगरातको नक्सा निर्माण अवधारणा मान्यताको प्रदेश निर्माण सम्बन्धि स्वीकृत आधार विपरीत गरिएको हुनाले स्याङ्जा जिल्लालाई एउटै प्रदेशमा राख्ने गरी प्रस्तुत गर्न र साथै पर्वत जिल्लाको ३८ गा.वि.स. र स्याङ्जालाई नारायणी प्रदेशमा राख्दा भौगोलिक र सांस्कृतिक रूपमा नभिल्ने हुँदा फरकमत प्रस्तुत गरेको छु ।

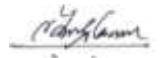


गोपालमान श्रेष्ठ

सदस्य

राज्यको पुनसंरचना तथा राज्यशक्तिको बाँडफाँड समिति,





१५
१०/६

माननिय सभापति ज्यू
राज्यको पुनसंरचना तथा राज्यशक्तिको बाँडफाँड समिति


विषय: प्रारम्भिक मस्यौदा उपर फरकमत समावेश गरिएको सन्दर्भमा

राज्यको पुनसंरचना तथा राज्यशक्तिको बाँडफाँड समितिले संघीय एकाईहरूको क्षेत्र निर्धारण गर्ने सिद्धान्त तथा आधारहरू सहमतिका आधारमा नै तय गरेको थियो। त्यसमा पहिचानका पाँच आधार र समर्थका चार आधार तय गरिएका छन्। उपरोक्त आधारमा आधारित रहेर विशेषज्ञ कमिटी गठन गरी त्यसको सुझाव तथा सिफारिसका आधारमा प्रदेशको संख्या, नामांकन र सिमांकन गरिएको भए अहिले प्रस्तावित गरिएको ढाँचाभन्दा बढि उपयुक्त प्रस्ताव तयार हुने थियो। तर प्राविधिक कमिटीको काम समेत समिति आफैले वहन गर्न खोज्दा त्यसरी तयार भएको प्रस्तावमा राजनीतिक दलहरूका बीचमा पर्याप्त छलफल नहुँदा गभीर त्रुटि र बिचलन देखिएको छ। तराई मधेस क्षेत्रमा सकेसम्म कम प्रदेश बनाउने मधेसी सभासदहरूको चाहना र पहाडी क्षेत्रमा पहिचान आधारित धेरैभन्दा धेरै प्रदेशको जनजातिय आकांक्षाका कारणले समितिको काम गभीर रूपमा प्रभावित भएको छ। यसबाट पहाडमा एक पहिचान एक प्रदेशको मान्यता स्थापित गर्न खोजिएको छ भने तराई मधेसमा बहुपहिचानमा आधारित प्रदेशको मान्यतालाई आत्मसात गरिएको छ। यसबाट संघीय शासन व्यवस्थाको अभ्यासमा नै असन्तुलन पैदा हुने देखिन्छ। सधियता मार्फत जाति, भाषा, समुदाय र क्षेत्रका आकांक्षालाई सन्तुलित ढंगले सम्बोधन गर्ने हो भने प्रादेशीक संरचनाको निर्माणमा देखिएको यस प्रकारको असन्तुलन हटाउन सक्नु पर्दछ। यसका लागि पहाड र तराई क्षेत्रमा प्रदेश निर्माणका सन्दर्भमा एकरूपता कायम गर्ने कोशिस गरिनु पर्दछ।

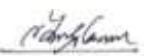
यसरी नै प्रदेशको नामांकन र सिमांकनका सन्दर्भमा अबलपूजन गरिएको विधि र प्रकृया पनि अपूर्ण र एकहदसम्म त्रुटीपूर्ण हुन गएको छ। नेपालको जटिल भूवैज्ञानिक, अहिलेसम्म तयार भएका भौतिक पूर्वाधार, सदियौं देखि एकआपसमा घुलमिल भएर बसेका जनताको मनोविज्ञान र स्थानियस्तरमा विकसित आर्थिक तथा सामाजिक सम्बन्धको पक्षलाई पूर्णतः उपेक्षा गरी पहिचान र समुदाय विशेषको मागलाई आधार बनाई गरिएको सिमांकन र नामांकनलाई विज्ञहरूको सहयोगमा परिमार्जन नगर्ने हो भने यसबाट निकट भविष्यमा नै जटिलता पैदा हुने निश्चित छ। तसर्थ समितिले तयार गरेको प्रारम्भिक मस्यौदा उपर सम्बिधानसभामा छलफल गरी त्यसलाई अन्तिम रूप दिनुभन्दा पहिले सम्बिधानसभाले एक विशेषज्ञ कमिटी बनाई उक्त प्रस्तावलाई परिमार्जन गर्नु उपयुक्त हुन्छ। उक्त कमिटीले नै प्रस्तावित प्रदेशको सिमांकन, नामांकन गर्नुका साथै त्यसका लागि उपयुक्त हुने केन्द्र समेत तोकिनु पर्दछ। यद्यपी यसरी तयार भएको प्रस्तावलाई समेत सम्बिधानसभाबाट अनुमोदन गर्नु उपयुक्त नै हुनेछ।

यसका साथै प्रदेशको कार्यकारी नेतृत्वका लागि गरिएको राजनीतिक अग्रधिकारको सवाल लोकतान्त्रिक मूल्यपद्धति र मानव अधिकार सम्बन्धि विरवव्यापी मान्यताका समेत विरुद्धमा भएको र प्रदेशको अधिकार क्षेत्र अन्तरगत व्यवस्था गरिएको स्वायत्त क्षेत्रका सन्दर्भमा कुनै प्रकारको आधार तय नगरी हचुवाका भरमा सम्बिधानको अनुसूचीमा उल्लेख गर्ने कुरा त्रुटिपूर्ण छ। यसले स्वायत्त प्रदेशको भूमिकालाई समेत साँघुरो बनाउने काम गरेको छ। यस प्रकारका त्रुटिहरूलाई समेत सम्बिधानसभामा छलफल गरी सच्याइनु उपयुक्त हुन्छ।

तसर्थ,
उपरोक्त सुझावका साथ प्रारम्भिक मस्यौदा उपरको मेरो फरक मतहरूलाई प्रस्तुत गर्ने अनुमति चाहन्छु।


शंकर पोखरेल
सदस्य
राज्यको पुनसंरचना तथा राज्यशक्तिको बाँडफाँड समिति
२०६६ माघ ७

राज्य



प्रस्तावित व्यवस्था माथिको फरक मत	फरक मत राख्नुका कारणहरु
५(२)को सट्टा निम्न अनुसार राख्ने उपधारा(१) बमोजिम निर्माण गरिने प्रदेशको नाम र क्षेत्रको निर्धारण पहिचान र सामर्थ्यका आधारमा सम्बिधानसभाले गठन गरेको विशेषज्ञ कमिटीले तय गरे बमोजिम हुनेछ।	प्रस्तावित प्रदेशको सिमाना, नाम र केन्द्र जस्ता कुराहरुको निर्धारण एक जटिल र सम्बेदनशील काम हो। पहिचानलाई मुलआधार बनाएर तय गरिएको सिमानालाई भौगोलिक अनुकूलता, प्रशासनिक सुगमता र आर्थिक अन्तरसम्बन्ध जस्ता सामर्थ्यका आधारमा परिमार्जन गर्नुपर्ने हुन्छ। साथै प्रदेशको नामकरणका सन्दर्भमा पनि जातिवाचक वा समुदाय वाचक नामभन्दा बाहुल्यताको अवस्थामा रहेको समुदायको भाषिक तथा सांस्कृतिक पहिचान खुल्ने गरी सकेसम्म त्यस प्रदेशका बहुसंख्यक जनतालाई स्वीकार्य हुने नाम राखिनु उपयुक्त हुन्छ। यस प्रकारको काममा राजनीतिक व्यक्तिहरु भन्दा प्राविधिक व्यक्तिहरु नै सलमन गराइनु उपयुक्त हुन्छ।
५(२)को सट्टा अध्याय २ हरूने	विशेष संरचना अन्तरगतका स्वायत्त क्षेत्र, संरक्षित क्षेत्र र विशेष क्षेत्रको गठनको विषयलाई प्रदेशको क्षेत्राधिकारको विषयका रूपमा प्रस्तावित गरिएको परिप्रेक्षमा सम्बिधानको अनुसूचीमा विना कुनै मापदण्ड स्वायत्त क्षेत्रको नाम उल्लेख गर्ने कुरा उपयुक्त नभएकोले।
१५(२)मा खस पर्वते दलितका ठाउँमा पहाडे दलित राख्ने	खस पर्वते दलित शब्दले नेवार समुदाय भित्रका दलितहरुलाई नसमेट्ने भएकोले।
राजनीतिक अग्राधिकार सम्बन्धि प्रस्तावित व्यवस्था हटाउने	समानुपातिक समावेशी प्रतिनिधित्वको व्यवस्था सम्बिधानमा नै सुनिश्चित भएको र आदिवासी, आदिवासी जनजाती र मधेसी समेतका लागि आत्मनिर्णयको अधिकारको व्यवस्था समेत गरिसकिएको परिप्रेक्षमा राजनीतिक अग्राधिकार सम्बन्धि व्यवस्था आवश्यक नरहेको। जातीय र सामुदायिक पहिचानका आधारमा प्रदेश विशेष निश्चित जाति वा समुदायलाई कार्यकारी नेतृत्वमा अग्राधिकार रहने व्यवस्था लोकतान्त्रिक मुल्यपद्धति र मानव अधिकारका विरुद्धमा समेत हुने भएकोले हटाउनु आवश्यक भएको। राजनीतिक अग्राधिकार सम्बन्धि व्यवस्था यथावत राख्ने कुराले संघियतामा नै प्रतिकूल असर पार्ने अवस्था समेत रहेको।
१५(२) मा गरिएको तीन र पाँच प्रतिशतको षप व्यवस्थाले पर्ने प्रभावका सन्दर्भमा प्रस्तावित मस्यौदामा स्पष्ट गरिनु आवश्यक छ।	यस व्यवस्थाले सापेक्षित रूपमा ठूलो संख्यामा रहेको दलितको तुलनामा कम संख्यामा उपस्थित दलितहरुलाई बढी लाभ पुग्ने अवस्था रहेको र षप प्रतिनिधित्वको व्यवस्थाले जनसंख्याका आधारमा सामानुपातिक समावेशी प्रतिनिधित्वको व्यवस्था प्रत्यक्ष रूपमा प्रभावित हुने भएको हुँदा यस सम्बन्धि व्यवस्थालाई स्पष्ट गरिनु आवश्यक छ। यस प्रकारको प्रतिनिधित्व गर्दा कुनै खास समुदायबाट कटौती गर्ने हो कि बाँकी सबै समुदायबाट भन्ने कुरा पनि स्पष्ट नभएको अवस्था छ। कसरी गर्ने भन्ने कुरा स्पष्ट गरी षप प्रतिनिधित्वको व्यवस्था गर्दा सबै क्षेत्रका दलितलाई समान अवसर प्राप्त हुने व्यवस्था गरिनु उपयुक्त हुन्छ।

२०
१०/६

मिति: २०६६/१०/०७

माननीय सभापतिज्यू,
राज्यको पुनर्संरचना र राज्यशक्तिको बाँडफाँड समिति

विषय:- फरक मत पेश गरेको बारे ।

महोदय,

राज्यको पुनर्संरचना र राज्यशक्तिको बाँडफाँड समितिले मिति २०६६/१०/०६ गते पारित गरेको नेपालको संघीय स्वरूपको प्रस्तावित १४ प्रदेशमा उल्लेखित ताम्सालिङ्ग प्रदेश अन्तर्गत निम्न जिल्लाहरू समावेश हुनुपर्नेमा सो बमोजिम भएको नदेखिएकोले उक्त नक्शाका सम्बन्धमा मेरो फरक मत पेश गरेको छु । प्रस्तावित ताम्सालिङ्ग प्रदेशको नक्शा यसै पत्रमा संलग्न गरेको छु ।

ताम्सालिङ्ग प्रदेशमा समावेश हुनुपर्ने जिल्ला तथा गा.वि.स.हरू

- १) रसुवा, नुवाकोट, धादिङ्ग, सिन्धुपाल्चोक, रामेटाप, दोलखा, सिन्धुली, काभ्रे र मकवानपुर जिल्ला
- २) ललितपुर जिल्लाका पहाडि गा.वि.स. हरू

निवेदक,
मा० प्रेम बहादुर तामाङ्ग
सभासद
संविधानसभा
राज्यको पुनर्संरचना र राज्यशक्तिको बाँडफाँड समिति

Tamsaling



राज्य

प्रेम बहादुर तामाङ्ग

२१
१०/६

मिति: २०६६/१०/०७

माननीय समापतिज्यू,
राज्यको पुनर्संरचना र राज्यशक्तिको बाँडफाँड समिति

विषय:- फरक मत पेश गरेको बारे ।

महोदय,

राज्यको पुनर्संरचना र राज्यशक्तिको बाँडफाँड समितिले मिति २०६६/१०/०६ गते पारित गरेको नेपालको संघीय स्वरूपको प्रस्तावित १४ प्रदेशमा उल्लेखित मगरात प्रदेश अन्तर्गत निम्न जिल्लाहरूका निम्न गा.वि.स.हरू समावेश हुनुपर्नेमा सो बमोजिम भएको नदेखिएकोले उक्त नक्शाका सम्बन्धमा मेरो फरक मत पेश गरेको छु ।

मगरात प्रदेशमा समावेश हुनुपर्ने जिल्ला तथा गा.वि.स.हरू

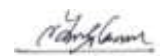
- १) दाङ – स्यूजा, सैगा, काभ्रे, ल्वाहारपानी र हाँसीपूर
- २) दोल्पा – सगरतार र लाउन
- ३) नवल परासी – त्रिवेनीसुस्ता, दाउनेदेवी, रुपैलिया, रतनपुर र देवचुली



निवेदक,
मा० ओनसरी घर्ति मगर
सभासद
संविधानसभा

राज्यको पुनर्संरचना र राज्यशक्तिको बाँडफाँड समिति

राज्य



22
१०/७



मिति: २०६६/१०/०७

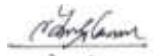
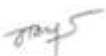
माननीय सभापति ज्यू,
राज्य पुनर्संरचना तथा राज्य शक्तिको बाँडफाँड समिति
संविधान सभा सचिवालय,
सिंहदरवार, काठमाण्डौ ।

विषय: फरक मत प्रस्तुत गरेको बारे ।

संविधान सभामा प्रस्तुत गरिने त्यस समितिको 'अवधारणा पत्र तथा मस्यौदा'मा निम्न बमोजिमको फरक मत अभिलेख स्वरूप दर्ज गर्न चाहन्छु ।

मेरा फरक मतहरू

१. त्यस समितिको 'अवधारणा पत्रमा आधारित व्याख्यात्मक टिप्पणी समितिको मस्यौदा' को धारा-५ 'प्रदेश निर्माण' शिर्षकको टिप्पणीमा "नेपाल बहुजातीय, बहुभाषिक, बहुधार्मिक र भौगोलीक विविधतायुक्त मुलुक भएको भूबनोटका हिसाबले हिमाल, पहाड, उपत्यका र तराई-मधेशमा विभक्त भएको छ" उद्धृत वाक्य प्रति मेरो टिप्पणी यस प्रकार छ ।
 - क. 'तराई-मधेश' पर्यायवाची शब्द होइनन् । मधेशवादी दलहरूका दस्तावेज अनुसार मधेश भनेको 'आर्यावत' हो । अर्थात् मधेश भनेको संस्कृति हो । यसर्थ 'मधेश' शब्दले भू-बनोटलाई बुझाउन सक्तैन ।
 - ख. यदि 'मधेश' शब्दले 'मध्य देश' अथवा अपभ्रंश 'मधेश' भू-भाग हो भने नेपालको मध्य भाग तराई कसरी मध्य भाग हुन सक्तछ ? पोखरा र काठमाण्डौ उपत्यका मध्य भागमा पर्ने सक्तछ । तराईलाई 'मधेश' भन्नुको आशय नेपालको तराई भूभाग भारतीय भूभाग अन्तरगत पर्छ भन्नु हो, जुन कुरा स्वाधीन नेपालीहरूका लागि मान्य हुन सक्तैन ।
 - ग. यदि नेपालको 'तराई' भूभाग कुनै दुई पहाड बीचको भूभाग अथवा 'चुरे-चुरे', 'चुरे-महाभारत' बीचको भूभाग भएको भए 'तराई' भूभागलाई 'मधेश' मान्न कुनै आपत्ति हुने थिएन । दाङ, चितवन, नवलपरासी, उदयपुर उपत्यका तराईको जस्तो भौगोलिक विशेषता भएका कारण 'Inner Terai' भनेर नेपालको भौतीक भूगोलमा उल्लेख गरियो । मधेशवादी दलहरूले आफ्ना दस्तावेजहरूमा उल्लेख गर्ने गरेको उत्तर हिमालय, दक्षिण बिन्ध्याचल, पूर्व ब्रह्मपुत्र र पश्चिम सिन्धु नदी सम्मको भूभाग 'मधेश' हो भन्नुको तात्पर्य स्वतः 'नेपाल' लाई सिक्कीमीकरण गर्न खोजिएको हो भन्ने आशंका उत्पन्न हुन जान्छ, जुन कुरा हाम्रा लागि मान्य हुन सक्तैन ।





घ. 'भित्री मधेश' शब्दले आर्याव्रतको भ्रम सृजना गरेको हुँदा अब बन्ने नयाँ संविधानमा 'भित्री तराई' भनेर उल्लेख गर्न सुझाव दिन्छु।

ड. Andrian Sever को 'Nepal Under the Rana Rule in Nepal' र 'Aspects of Modern Nepalese History', डा. विरत्न मानन्धरको 'Some Aspects of Rana Rule in Nepal', हडसनका अतिरिक्त सरदार भीम बहादुर पाण्डेका रचनाहरु र प्रकाश वस्तीको 'हाम्रो कानूनी इतिहासहरुका केही भाँकीहरु' कानूनका पुस्तकहरु हेर्दा प्रधानमन्त्री जंग बहादुर राणा पूर्व ८ तराई अदालत थियो र जंग बहादुर राणा शासन पछि राणा काल भरि तराई अदालत, तराई गोश्वारा र तराई बडा हाकीम रह्यो। पंचायत काल र २०४६ साल पछि राजनैतिक दल र विद्रोही ने.क.पा. माओवादी बीच शान्ती वार्ता हुन पूर्व सम्म तराई अदालत रह्यो। यसै नेपालमा 'मधेश' शब्द राजनैतिक स्वार्थबाट अभिप्रेरित रहेको कुरा हाम्रा लागि मान्य हुन सक्तैन। 'मधेश' शब्दले तराईमा आदिमकाल देखि बसोबास गर्दै आएका तराईका आदिवासी र आदिवासी जनजातीहरुको मानमर्दन गरी नव आगन्तुक मधेशीहरुलाई स्थापित गर्ने अर्थलाई बुझाउने भएको हुँदा तराईको भूवनोट बुझाउन 'हिमाल, पहाड, तराई, भित्री तराई' भन्न उपयुक्त हुने छ।

२. धारा ४ को उपधारा १ को व्याख्यात्मक टिप्पणीमा 'सवै प्रकारका विभेदका विरुद्ध उठेका वर्गीय, जातीय, क्षेत्रीय, भाषीक, लैङ्गिक र मधेश आन्दोलनका आवाजलाई सम्बोधन गर्न' भन्ने बारे मेरो फरक मत यस प्रकार छ।

क. २०६४ माघ २ गते तराईको लहान घटना पूर्व काठमाण्डौ, ललितपुर स्थित INGO, SNV कार्यालयमा नेपालका लागि ५ जना महा महीम र १२ जना INGO प्रतिनिधिको सम उपस्थितिमा मधेशवादीहरु बीच छलफल हुँदा संघीयतालाई स्वीकार गर्न सकिने तर 'तराई' लाई 'मधेश' भनेर मान्न सकिदैन भनेर आफ्ना धारणा प्रस्तुत गरेको थिए। साथै विभिन्न कार्यक्रममा तराईलाई मधेश मान्न सकिदैन भन्ने धारणा राख्दै आएको हुँदा मधेश आन्दोलन भनेर मान्न सकिदैन। बरु तराई आन्दोलन भन्न सकिन्छ।

ख. यदि त्यो आन्दोलन संघीयता प्राप्तीका लागि गरिएको थियो भने त्यही रूपमा सम्बोधन गर्न आवश्यक हुन्छ।

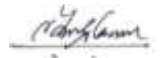
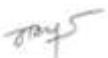
ग. मधेश आन्दोलनलाई सम्बोधन गरे पछि बरुहट आन्दोलनलाई किन उल्लेख नगर्ने ?



महेश चौधरी

सदस्य

राज्य पुनर्संरचना तथा राज्य शक्तिको बाँडफाँड समिति
संविधान सभा



माननीय सभापतिज्यू,
राज्यको पुर्नसंरचना तथा राज्यशक्तिको बाँडफाँड समिति,

विषय: फरक मत वारे ।

राज्यको पुर्नसंरचना तथा राज्यशक्तिको बाँडफाँड समितिद्वारा संविधान सभामा प्रस्तुत गरिने राज्यको पुर्नसंरचना तथा राज्यशक्तिको बाँडफाँड समितिको अवधारणा पत्र तथा प्रारम्भिक मस्यौदाको प्रतिवेदनमा हामी तपसीलका सदस्यहरु तपसील बमोजिमका बुंदाहरुमा तपसील बमोजिमका फरक मत राखेकोले हाम्रो फरक मत प्रतिवेदनमा समावेश गरि दिनु हुन अनुरोध गर्दछौं :

राज्यको पुर्नसंरचना तथा राज्यशक्तिको बाँडफाँड समितिको अवधारणा पत्रको प्रारम्भिक प्रतिवेदनमा असहमतिका बुंदाहरु:

१. राज्यको पुर्नसंरचना तथा राज्यशक्तिको बाँडफाँड समितिको प्रारम्भिक मस्यौदाको प्रारम्भिक प्रतिवेदनमा असहमतिका बुंदाहरुलाई अनुकूल हुने गरी राज्यको पुर्नसंरचना तथा राज्यशक्तिको बाँडफाँड समितिको अवधारणा पत्र समेतमा असहमतिका बुंदाहरु समेत मिलाउने

राज्यको पुर्नसंरचना तथा राज्यशक्तिको बाँडफाँड समितिको प्रारम्भिक मस्यौदाको प्रारम्भिक प्रतिवेदनमा असहमतिका बुंदाहरु:

क्र.सं.	सि. नं. र विषय बस्तु	कहाँ राख्ने	के राख्ने
१	१. प्रस्तावना	दोश्रो पतिको लैंगिक तथा पछि	मधेशी
२	१. प्रस्तावना	१५औं पतिको धर्म निरपेक्ष पछि	बहुराष्ट्रिय
३	१. प्रस्तावना	१७औं पतिको लिंग एवं पछि	मधेशी
४	३. राज्यको पुर्नसंरचना तथा राज्यशक्तिको स्वरुप	बुंदा नं. (२)को आठौं पतिमा लोकतान्त्रिक पछि	शासन
५	३. राज्यको पुर्नसंरचना तथा राज्यशक्तिको स्वरुप	बुंदा नं. (३)को दोश्रो पतिमा बसोबास गर्ने पछि	मधेशी समुदाय र
६	४. सधिय नेपालको तहगत संरचना	बुंदा नं. (३)को पहिलो पतिमा स्थानीय तह पछि	लाई धप्ने र मा देखी तेश्रो पतिको गरी सम्म हटाउने
७	४. सधिय नेपालको तहगत संरचना	बुंदा नं. (४)को दोश्रो पतिमा रुपमा पछि प्रादेशिक कानून धप्ने र संविधानको देखी तेश्रो पतिको भए सम्म हटाउने
८	४. सधिय नेपालको	बुंदा नं. (५)को पहिलो विशेष संरचनालाई

Shm
S. P. Sharma
L. P. Sharma
S. P. Sharma
S. P. Sharma

	तहगत संरचना	पतिमा स्थापना हुने पछि	... थप्ने र स्वायत्त क्षेत्र देखी तेश्रो पतिको ... गर्ने गरी ... सम्म हटाउने
९	७. स्थानीय तहको निर्माण	बुंदा नं. (२)को दोश्रो पतिमा सरकार पछि	... लाई ... देखी चौथो पतिको सघिय सरकार ... सम्म हटाउने
१०	७. स्थानीय तहको निर्माण	बुंदा नं. (३)को पहिलो पतिमा बमोजिम पछि	... सघिय सरकार ... देखी दोश्रो पतिको ... सम्बन्धित सम्म हटाउने
११	८. विशेष संरचना सम्बन्धि व्यवस्था	बुंदा नं. (१)को चौथो पतिमा क्षेत्रलाई पछि	... विशेष संरचना ... थप्ने र सो स्थानको स्वायत्त क्षेत्र ... हटाउने
१२	८. विशेष संरचना सम्बन्धि व्यवस्था	बुंदा नं. २, ३, ४ र ५ हटाउने	
१३	९. संघ, प्रदेश, स्थानीय तह र विशेष संरचनाको अधिकारको बांडफांड	बुंदा नं. ५, ६, ७, ८, ९ र १० हटाउने	... सघिय सरकार ... देखी दोश्रो पतिको ... सम्बन्धित सम्म हटाउने
१४	११. सघिय एकाईहरु बीच उत्पन्न हुने विवाद समाधान सम्बन्धि व्यवस्था	बुंदा नं. ११ को संघ र प्रदेश, प्रदेश र प्रदेश बीच पछि	पहिलो पतिको ... प्रदेश र प्रदेश पछि को प्रदेश र ... देखि ... तेश्रो पतिको क्षेत्रहरु... सम्म हटाउने

अनुसूचि -१ मा असहमतिका बुंदाहरु:

समितिमा बहुमतको आडमा गरिएको प्रदेशको नक्सांकन र विभाजन पहिचान र सामर्थ्यको आधारको विपरित रहेको, मधेश आन्दोलन र मधेशी जनताको बृहदतर हित विपरित रहेको, मधेशलाई खण्डित गरी भविष्यमा समेत उनीहरुलाई शोषित, पीडित र उपेक्षित गरी रहने विगतको शासकिय मानसिकताको निरन्तरतालाई नै अगाडी बढाई रहने चिन्तनबाट समेत प्रभावित रहेकोले हामीले यसै असहमतिका साथ प्रस्तुत गरेको नक्सालाई मधेशको सन्दर्भमा मान्यता दिईनु पर्दछ । यसका लागि हामीले नक्सा समेत यसै साथ संलग्न गरेकाछौं ।
(नक्सा सँगै संलग्न गरिएको छ)

अनुसूचि -२ लाई पुरै हटाउने

अनुसूचि -३ मा असहमतिका बुंदाहरु

क्र.सं.	विषयहरु
१	संघको अधिकारको सूची वाट क्र.सं. २९ हटाई प्रदेशको अधिकारको सूची अर्थात अनुसूची -४ मा समावेश गरी मिलाउने

(Handwritten signatures and marks)

अनुसूचि -४ मा असहमतिका बुंदाहरु

क्र.सं.	विषयहरु
१	संघको अधिकारको सूचीको क्रम संख्या ४, ५, २४, २५, २७ हटाई प्रदेशको अधिकारको सूची अर्थात यस अनुसूचीमा समावेश गरी क्रम संख्या मिलाउने
२	अनुसूची -५ मा रहेको विषयवस्तुमा रहेका क्रमसंख्या २, ६, ७, ९, १५, १७, १८, २०, २३, हटाई त्यसलाई प्रदेशको अधिकारको सूची अर्थात यस अनुसूचीमा समावेश गरी क्रम संख्या समेत मिलाउने
३	अनुसूची -७ मा रहेको विषयवस्तु हटाई त्यसलाई प्रदेशको अधिकारको सूची अर्थात यस अनुसूचीमा समावेश गरी क्रम संख्या समेत मिलाउने

अनुसूचि -५ मा असहमतिका बुंदाहरु

क्र.सं.	विषयहरु
१	यस अनुसूचीको विषयवस्तुमा रहेका क्रमसंख्या २, ६, ७, ९, १५, १७, १८, २०, २३, हटाई प्रदेशको अधिकारको सूची अर्थात अनुसूची-४मा समावेश गरी क्रम संख्या समेत मिलाउने

अनुसूचि -७ मा असहमतिका बुंदाहरु

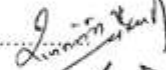
क्र.सं.	विषयहरु
१	अनुसूची -७ मा रहेको विषयवस्तु हटाई त्यसलाई प्रदेशको अधिकारको सूचीमा समावेश गरी क्रम संख्या समेत मिलाउने


असहमति लेख्ने संबिधान सभाका माननीय सदस्यज्यूहरु:

मा. अनिल कुमार भ्ना, सदभावना पार्टी 

मा. जयप्रकाश प्रसाद गुप्ता, मधेशी जन अधिकार फोरम, नेपाल 

मा. महेन्द्र प्रसाद यादव, तराई मधेश लोकतान्त्रिक पार्टी 

मा. रामजनम चौधरी, मधेशी जन अधिकार फोरम, नेपाल (लोकतान्त्रिक) 

मा. सर्वदेव प्रसाद ओभ्ना, मधेशी जन अधिकार फोरम, नेपाल (लोकतान्त्रिक) 

२०६६ माघ ७ गते विहिवार



